

Legenda

— Stato attuale - giugno 2024

$\frac{000.00}{000.00}$ Quote stato attuale cielo aperto

$\frac{000.00}{000.00}$ Quote stato attuale sotterraneo pavimento-tetto


- - - Stato di progetto - fase 1

$\frac{000.00}{000.00}$ Quote stato di progetto - fase 1 (sotterraneo pavimento-tetto)


— Stato di progetto - fase 2

$\frac{000.00}{000.00}$ Quote stato di progetto - fase 2 (sotterraneo pavimento-tetto)

- - - Tolleranza

 Terreni incoerenti ad alta permeabilità primaria per porosità

 Rocce ad alta permeabilità secondaria per fratturazione e carsismo

 W/L Livello presunto della falda acquifera

NOTE: Rilievo planaltimetrico a cura dell'Ing. Orlando Pandolfi

Regione Toscana
Comune di Carrara
Cava n° 64 La Madonna
Scheda 15 PIT/PPR
Bacino di Torano

Incarico

Piano di coltivazione ai sensi della L.R. 35/15, della L.R. 10/10 e del D. Lgs. 152/06

Elaborato

SEZIONI IDROGEOLOGICHE

STUDIO DI GEOLOGIA
PROFETI
Via Roccatagliata, 96
54033 Carrara (MS)
maurzioprofeti@virgilio.it

Il Tecnico
Dott. Geol. Maurizio Profeti

Tavola n°
G.3B

Scala
1:500

Versione n°
1.0

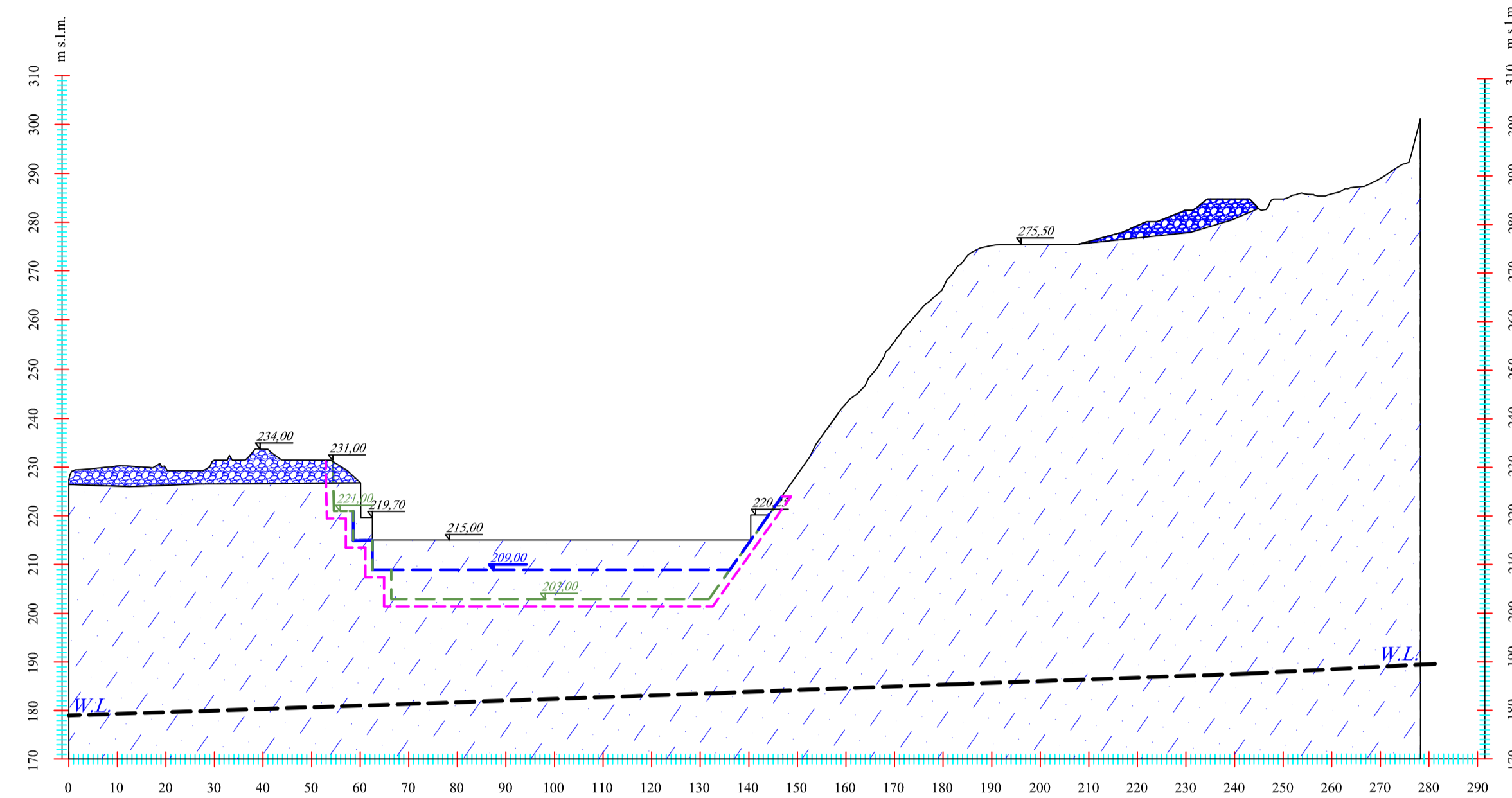
L'esercente

Cave di Sponda s.r.l.
Via Genova, 42
54033 Carrara (MS)

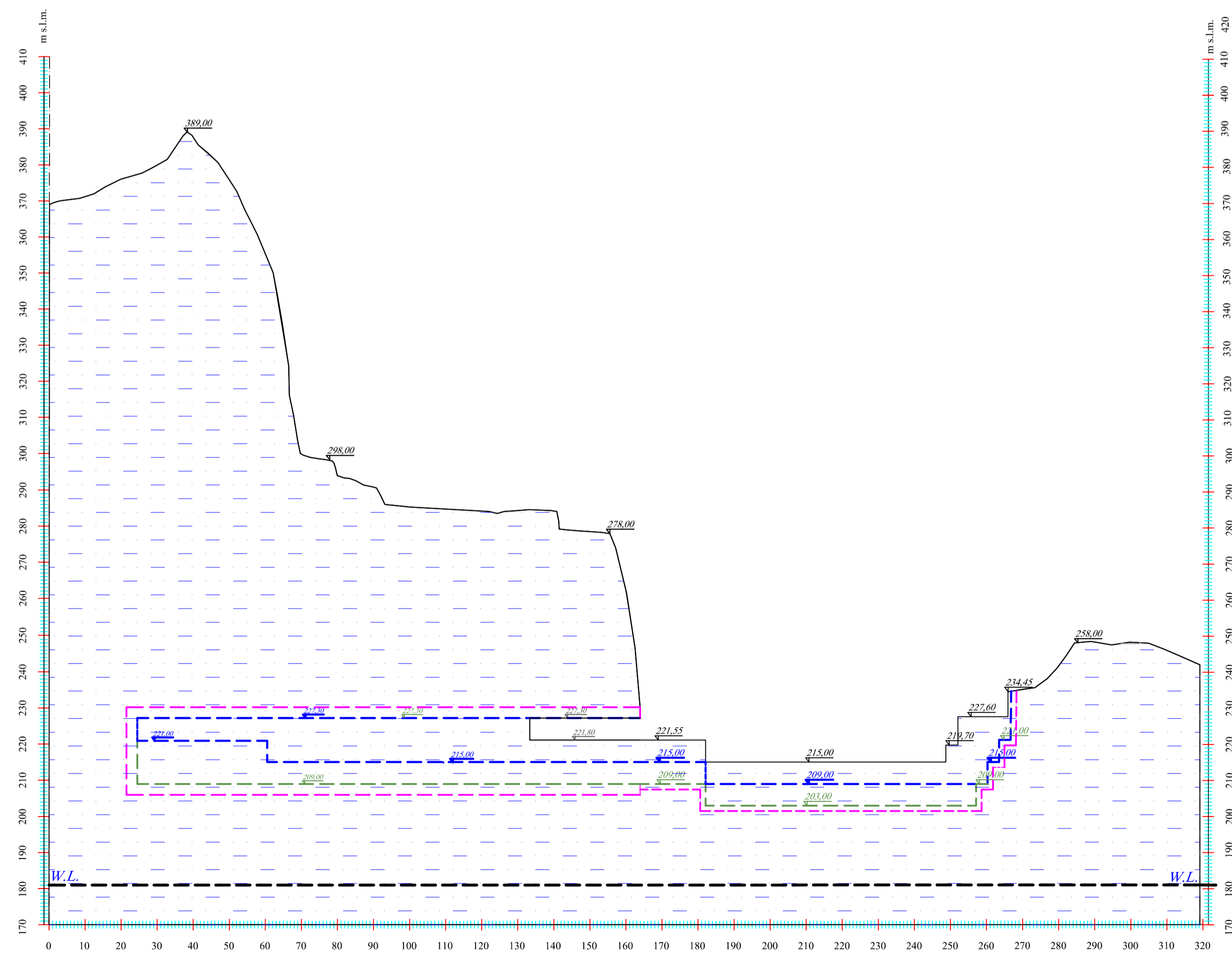
Sezione n°
--

Revisione

Data
novembre 2024



SEZIONE CC'



SEZIONE DD'