

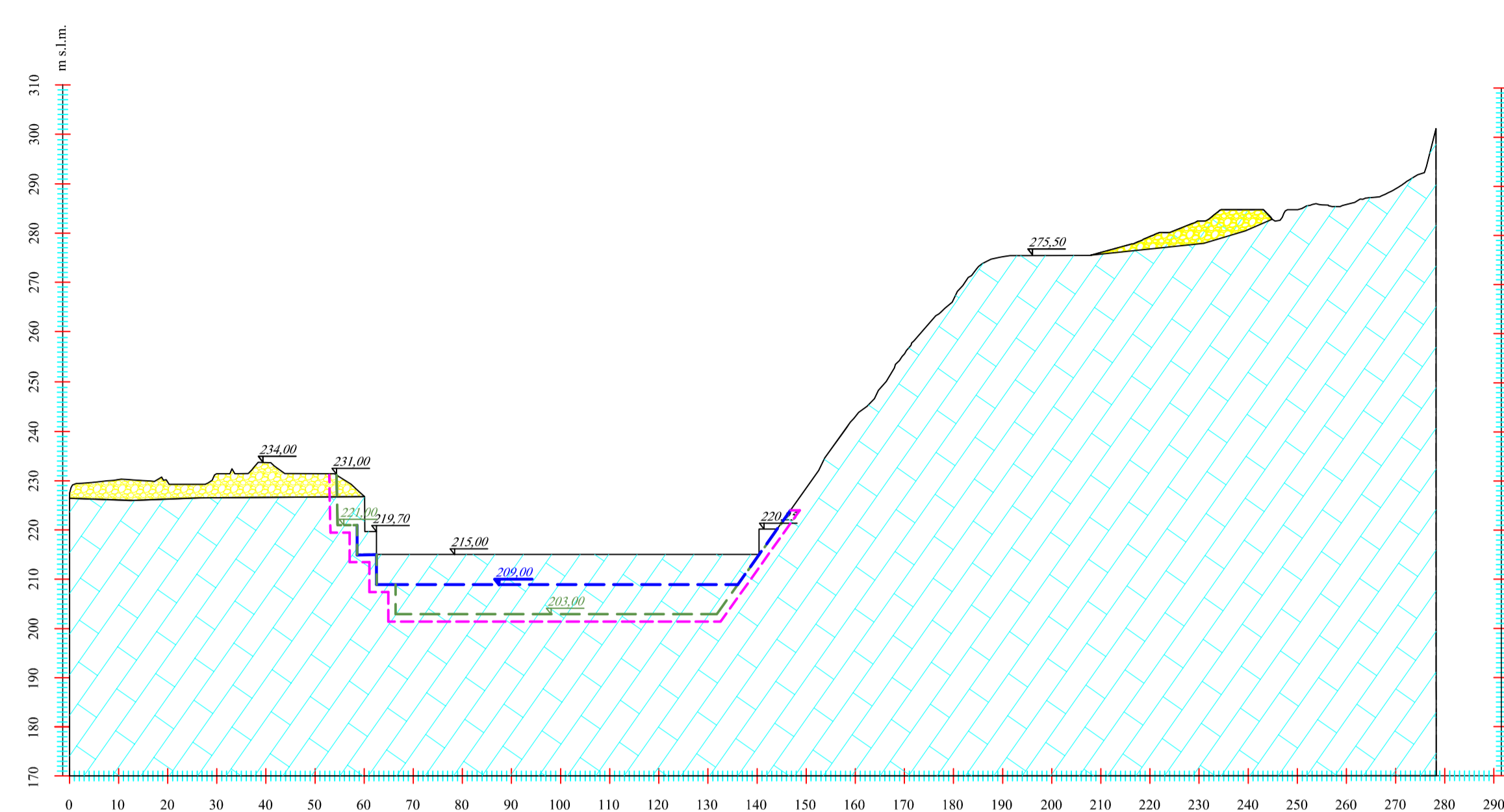



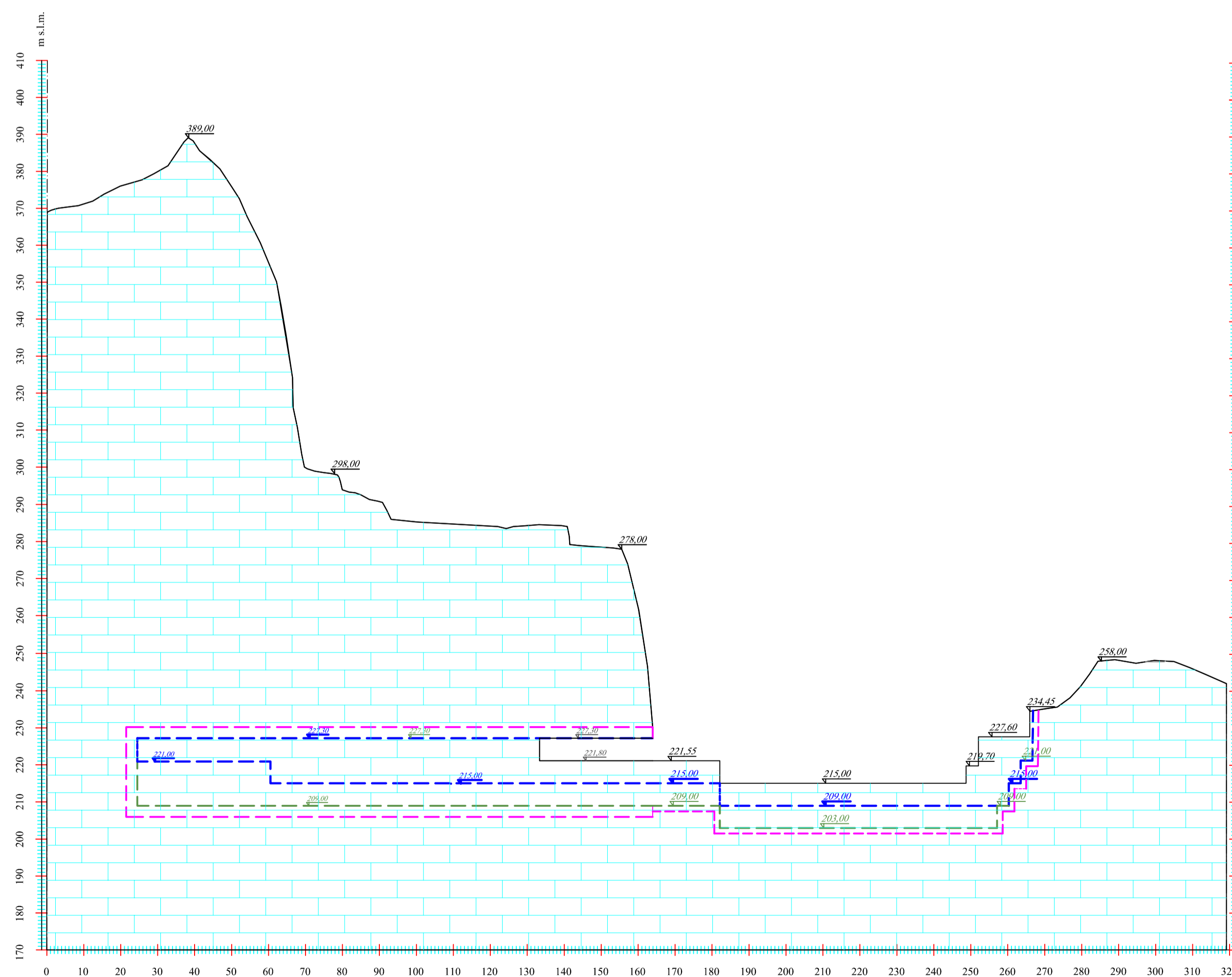
## Legenda

- Stato attuale - giugno 2024
- $\frac{000.00}{700.00}$  Quote stato attuale cielo aperto
- $\frac{000.00}{700.00}$  Quote stato attuale sotterraneo pavimento-tetto
- - - Stato di progetto - fase 1
- $\frac{000.00}{700.00}$  Quote stato di progetto - fase 1 (sotterraneo pavimento-tetto)
- Stato di progetto - fase 2
- $\frac{000.00}{700.00}$  Quote stato di progetto - fase 2 (sotterraneo pavimento-tetto)
- - - Tolleranza
-  Copertura detritica di origine antropica - Olocene
-  Complesso Metamorfico Apuano: Marmi s.l. - Lias inferiore

NOTE: Rilievo planoaltimetrico a cura dell'Ing. Orlando Pandolfi



SEZIONE CC'



SEZIONE DD'

Regione Toscana  
Comune di Carrara  
**Cava n° 64 La Madonna**  
Scheda 15 PIT/PPR  
Bacino di Torano

**Incarico**  
Piano di coltivazione ai sensi della L.R. 35/15, della L.R. 10/10 e del D. Lgs. 152/06

**Elaborato**  
SEZIONI GEOLOGICHE

STUDIO DI GEOLOGIA  
PROFETI  
Via Roccatagliata, 96  
54033 Carrara (MS)  
maurzioprofeti@virgilio.it

**Il Tecnico**  
Dott. Geol. Maurizio Profeti

**Tavola n°**  
G.2B

**Scala**  
1:500

**Versione n°**  
1.0

**L'esercente**  
Cave di Sponda s.r.l.  
Via Genova, 42  
54033 Carrara (MS)

**Sezione n°**  
--

**Revisione**

**Data**  
novembre 2024