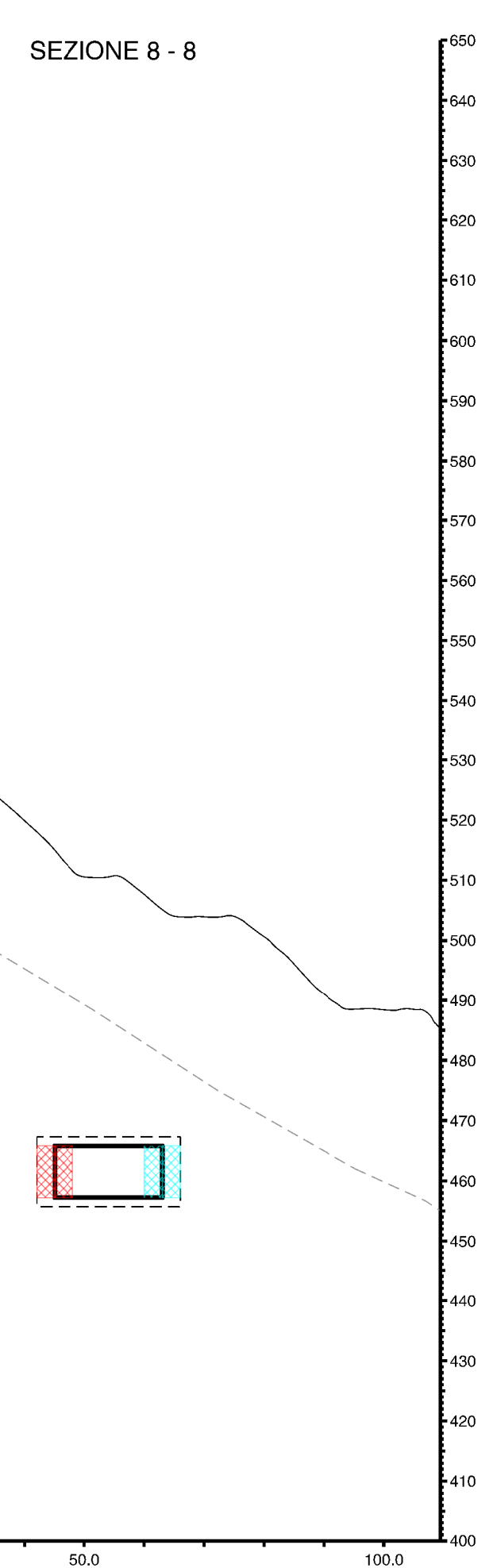
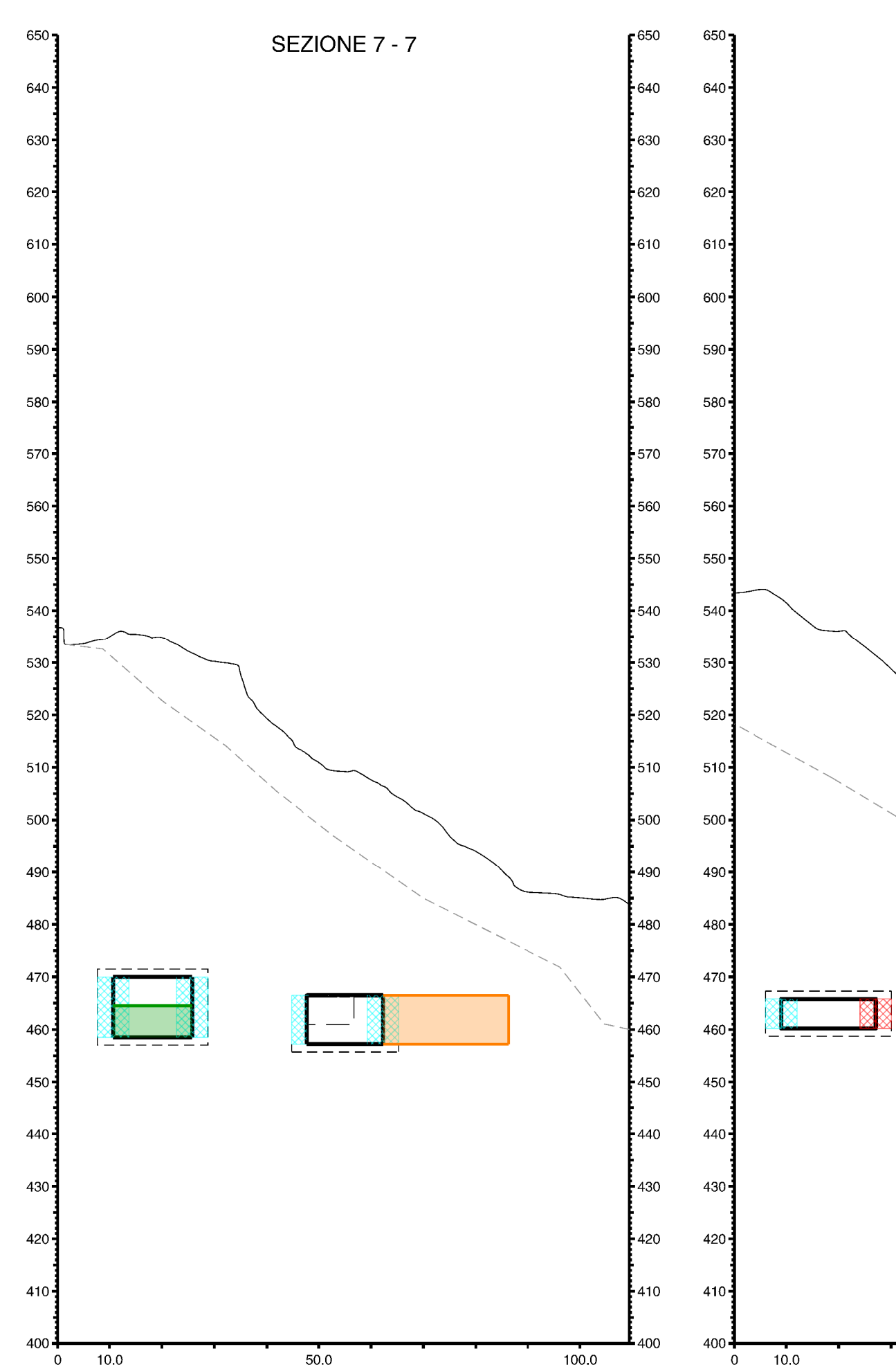
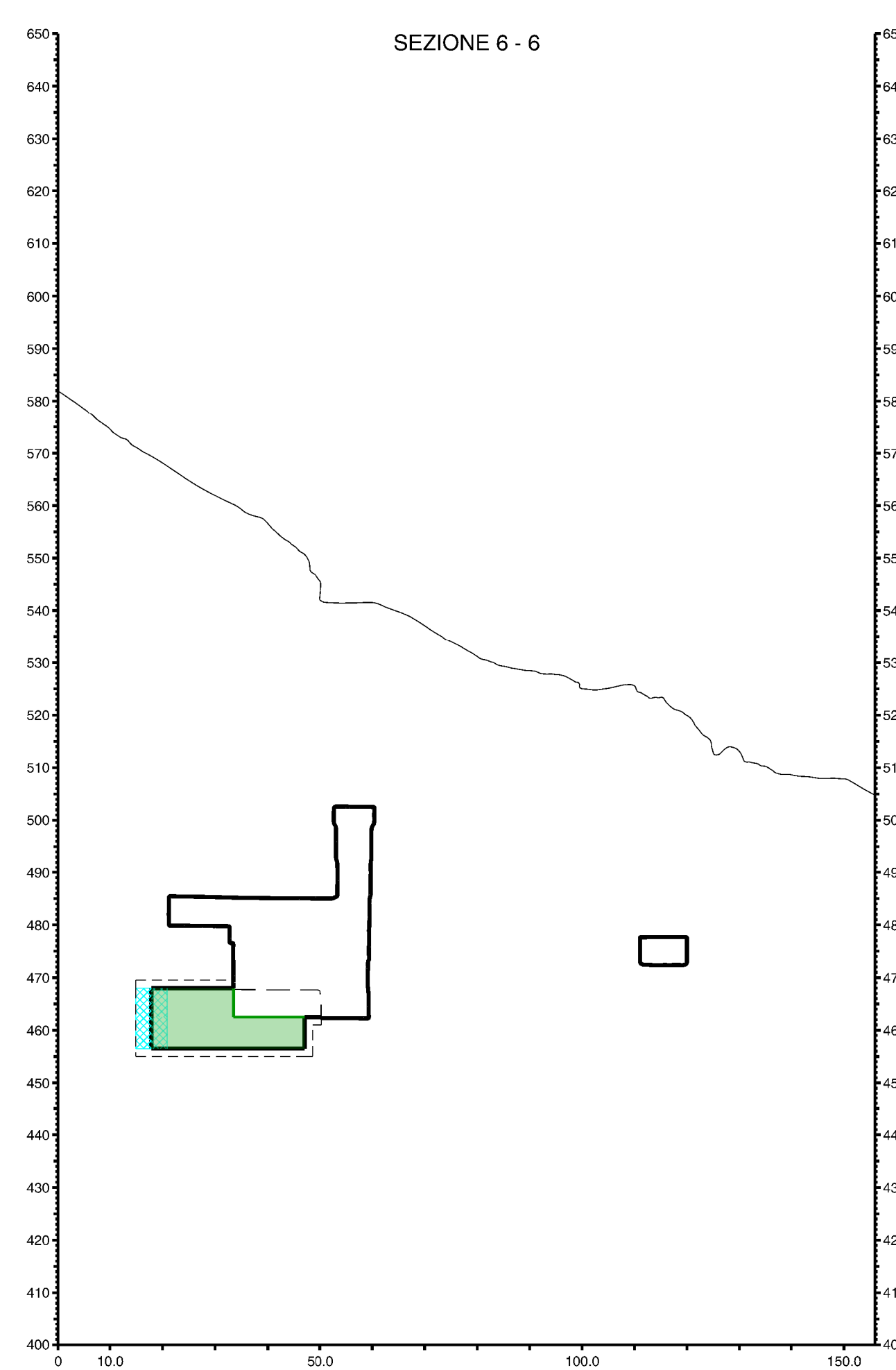
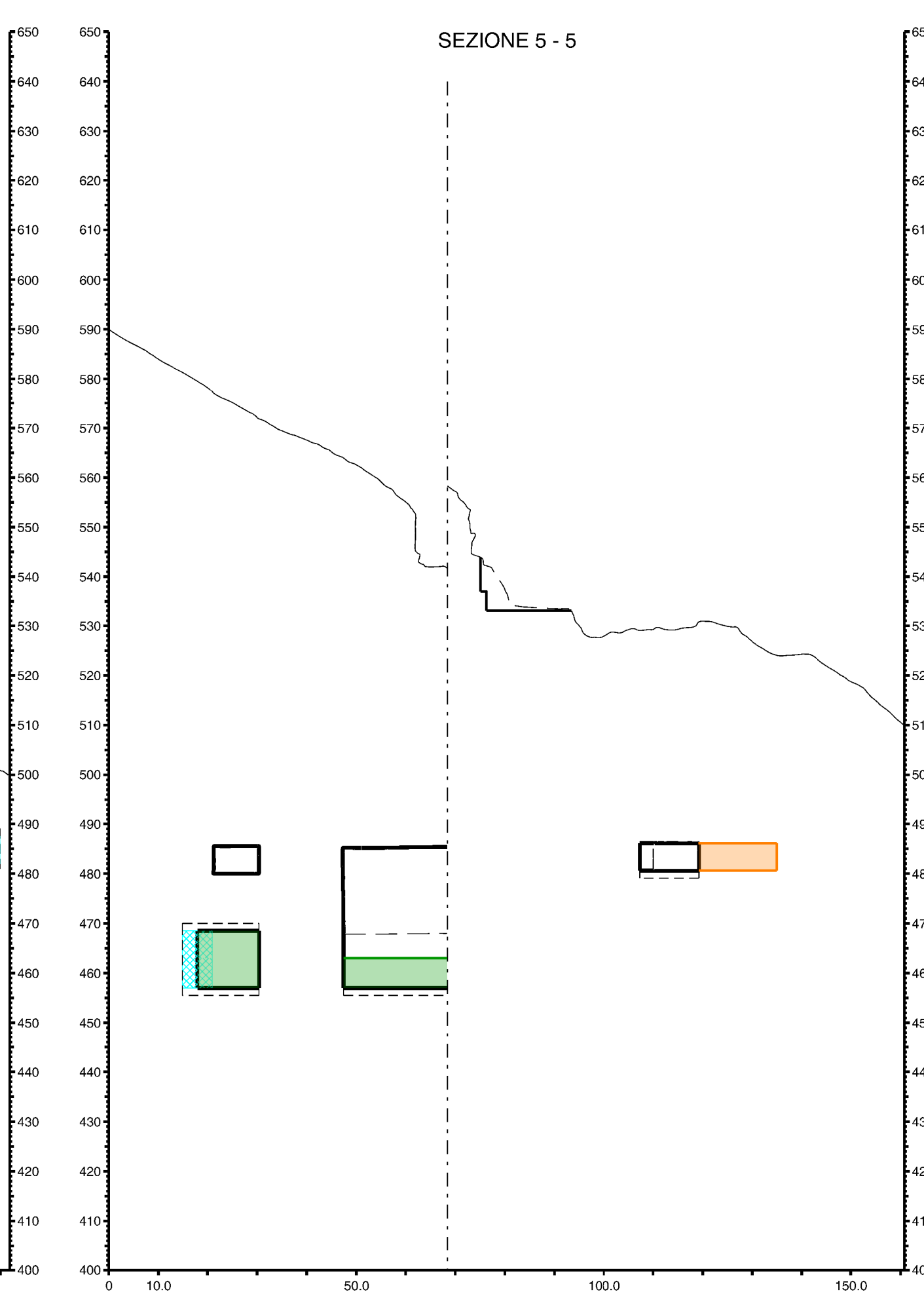
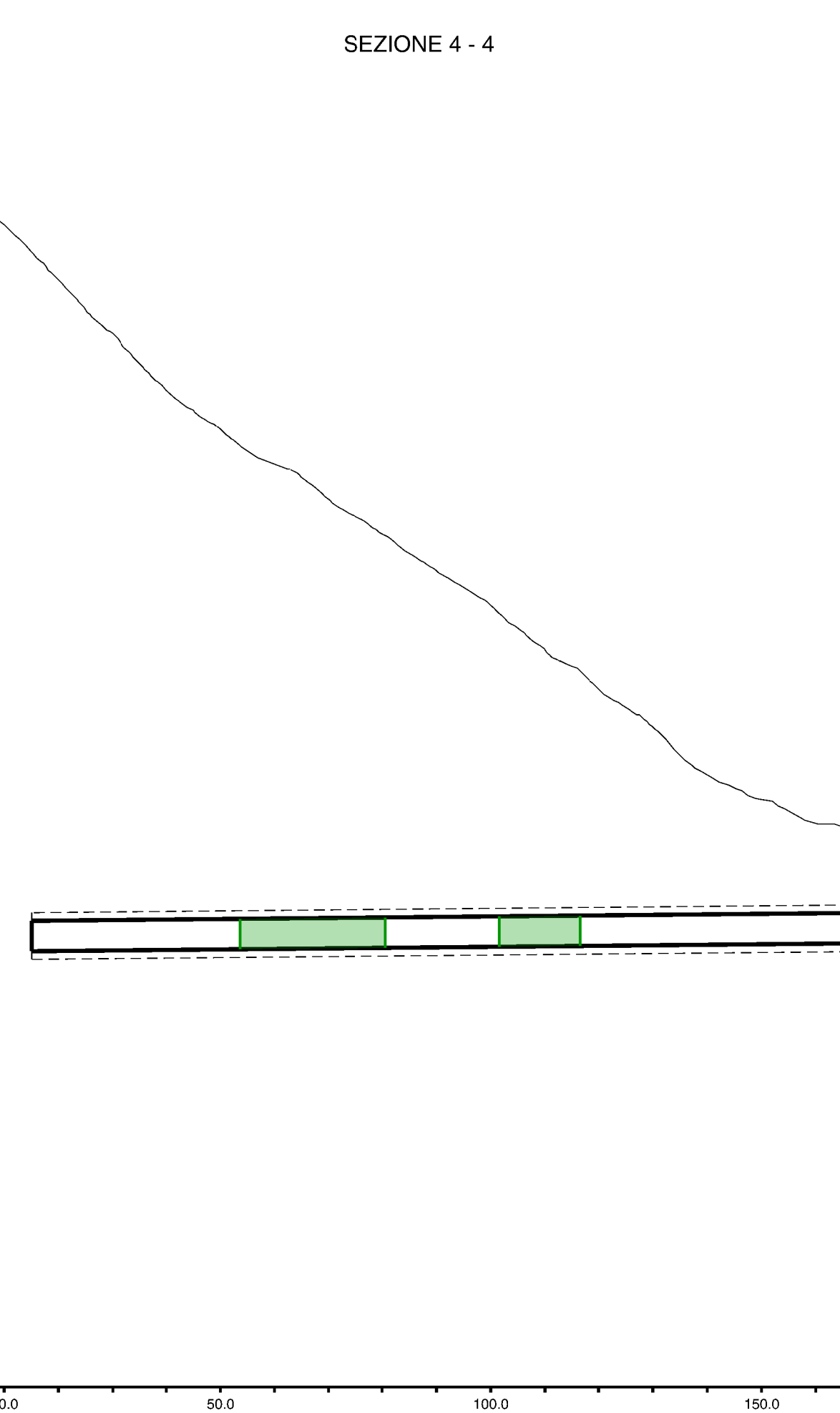


- LEGENDA
- Profilo Finale Cantiere a cielo aperto
 - Profilo Attuale ove modificato
 - Profilo Substrato roccioso (ricostruito)
 - Profilo Finale Cantieri Sotterranei
 - Volume in aumento
 - Volume in diminuzione
 - Tolleranza di posizione Cantieri Sotterranei in funzione del rateo di ascesa della macchina da galleria
 - Range di possibile variazione degli elementi di sostegno funzione della situazione strutturale riscontrata
 - Range di possibile variazione delle pareti in funzione della situazione strutturale riscontrata



COMUNE DI CARRARA
PROVINCIA DI MASSA CARRARA

**VARIANTE AL PIANO DI COLTIVAZIONE
DELLA CAVA DENOMINATA
"FOSSO CARDELLINO C" N. 159**

ESERCENTE: Beran s.r.l.		TITOLO: SEZIONI (volumi)	
B			
A			
REV.	DATA	DESCRIZIONE	DIS.
IL TECNICO:		SCALA:	TAV. N.
 Dott. Ing. MASSIMO GARDENATO ingegnere minerario		1:1000	V4B
		DATA:	REV.
		LUGLIO 2023	0
		FILE:	PlanGet_Ver_23

Via G. Riccioli, 44 55032 Castelnuovo Castellinaria 6110 - Via di Turlupano, 246 54033 Carrara (MS)
Tel. 0585 093077 fax 0585 942912 email: duoto@roccinet.net