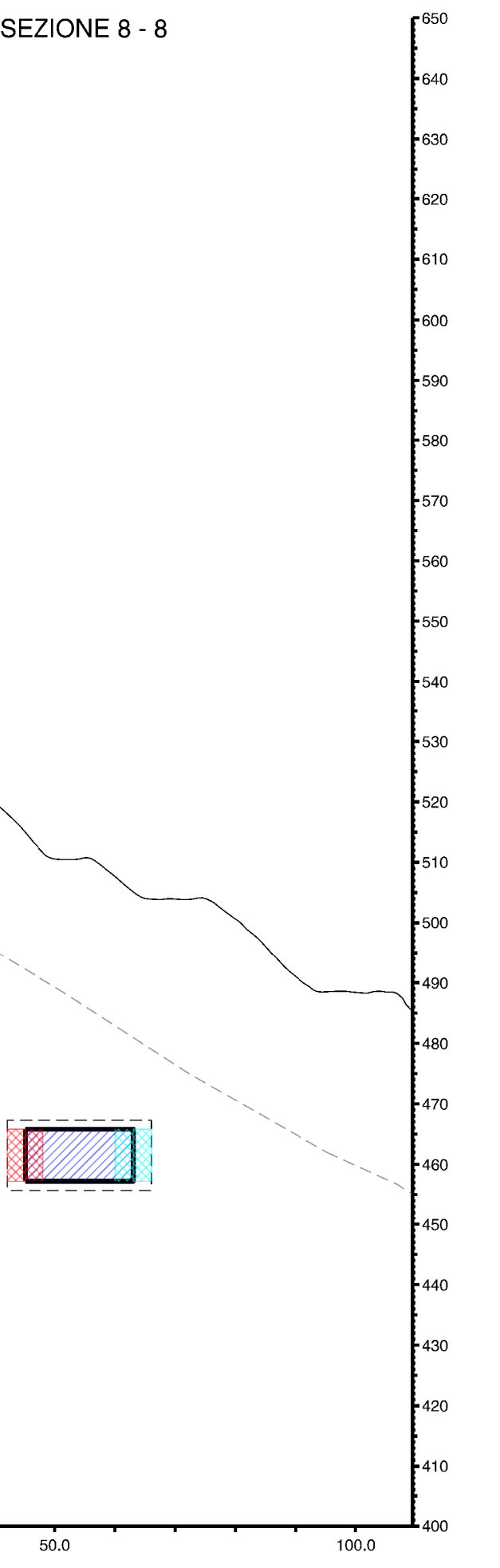
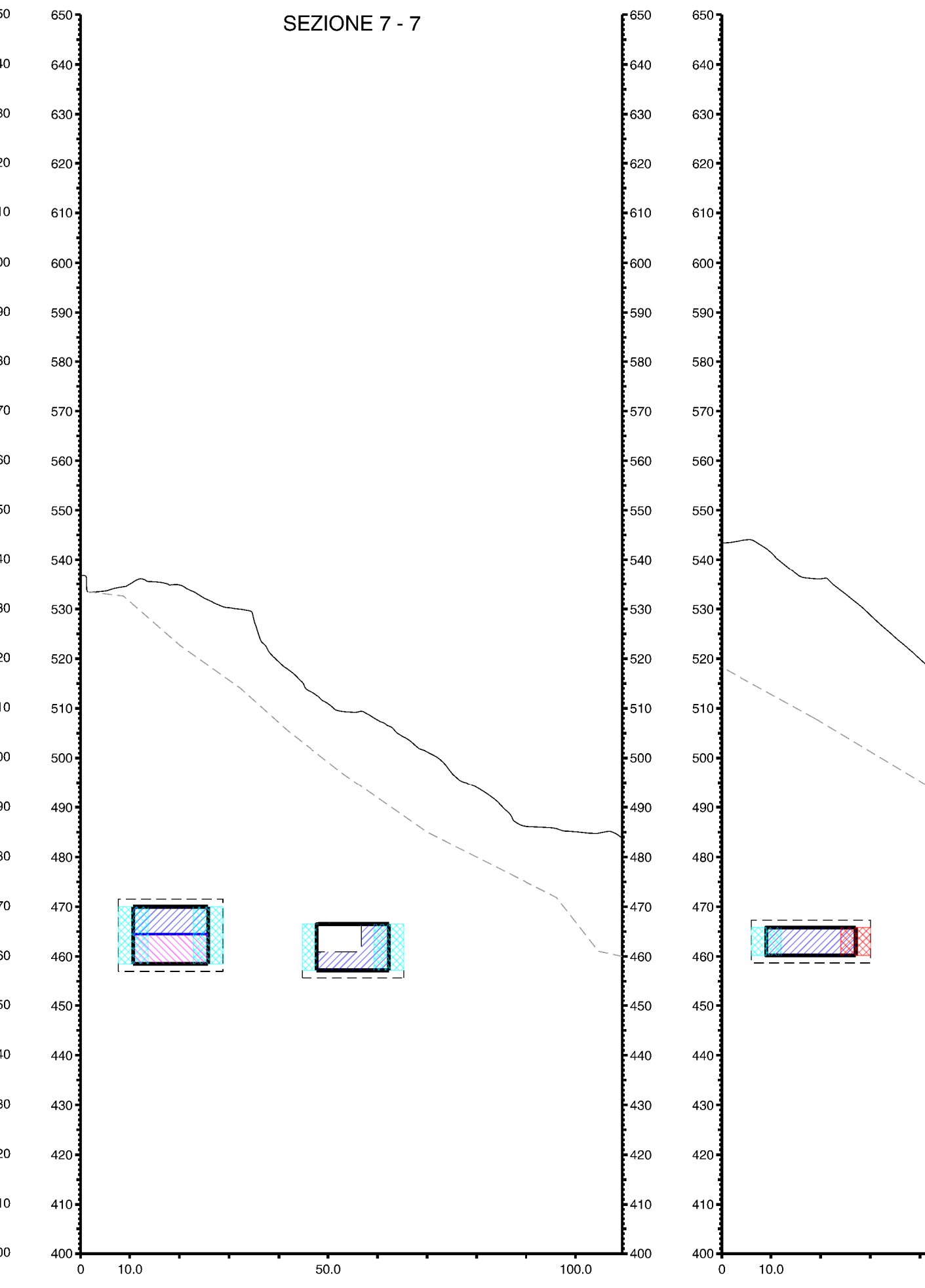
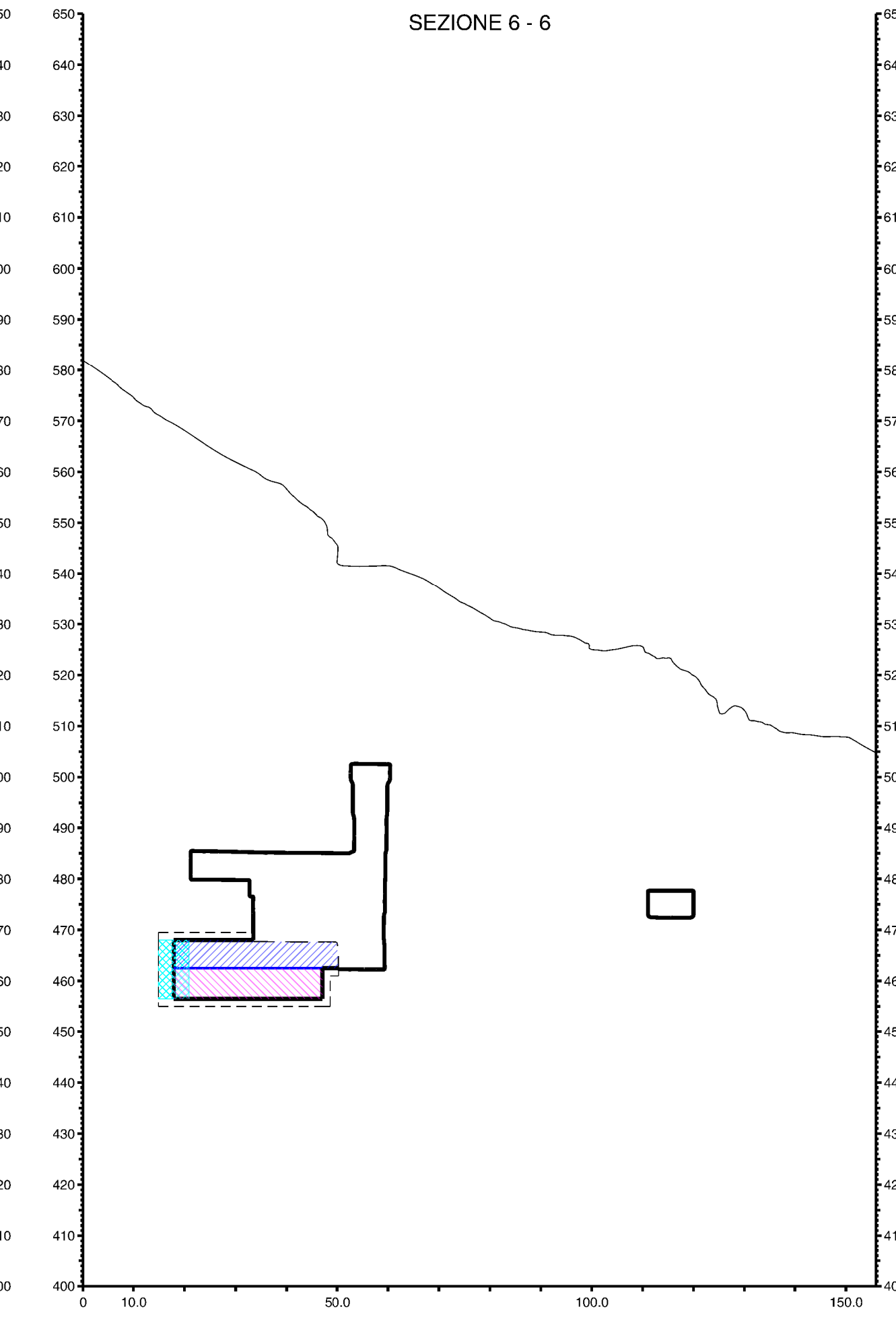
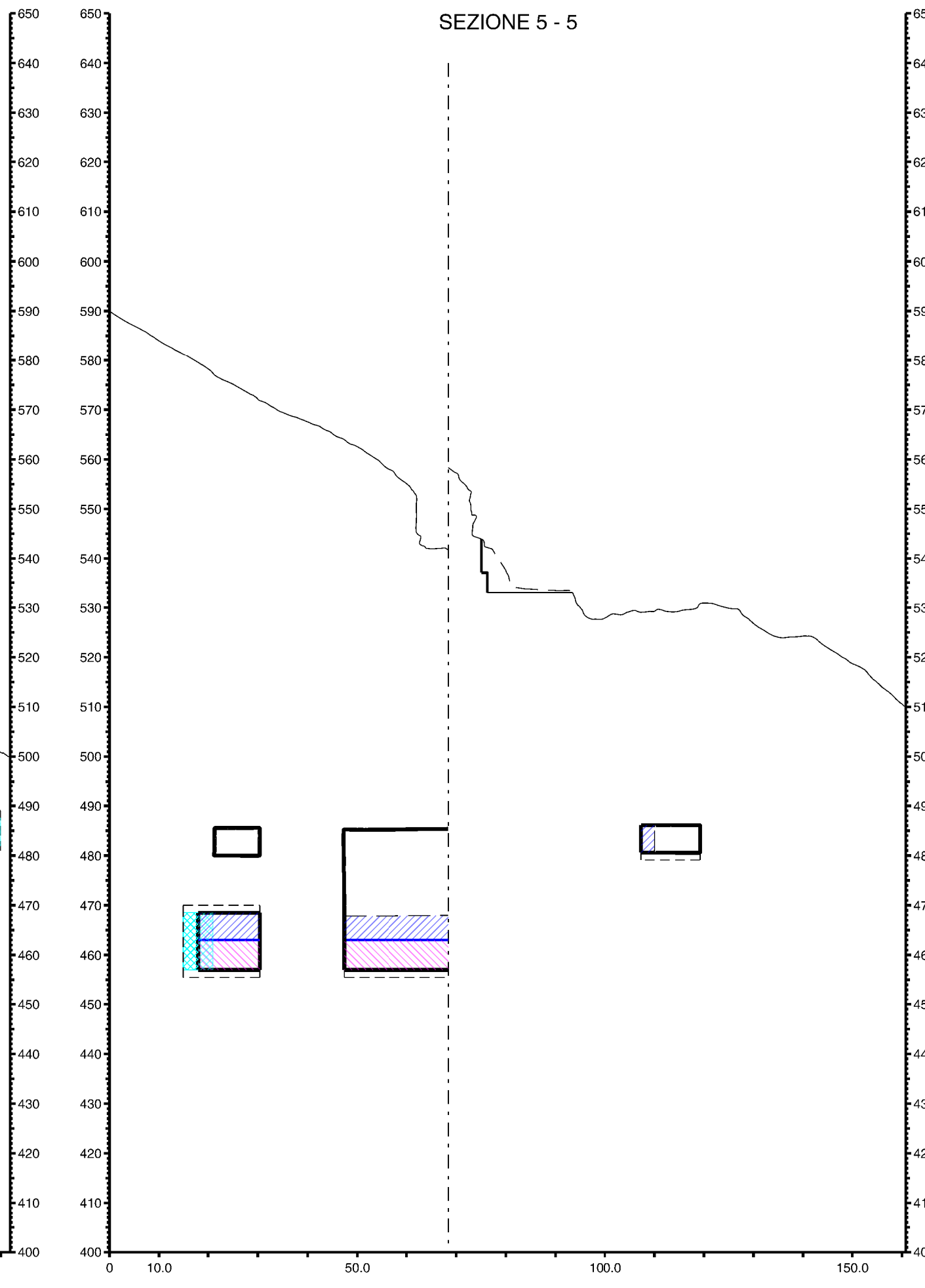
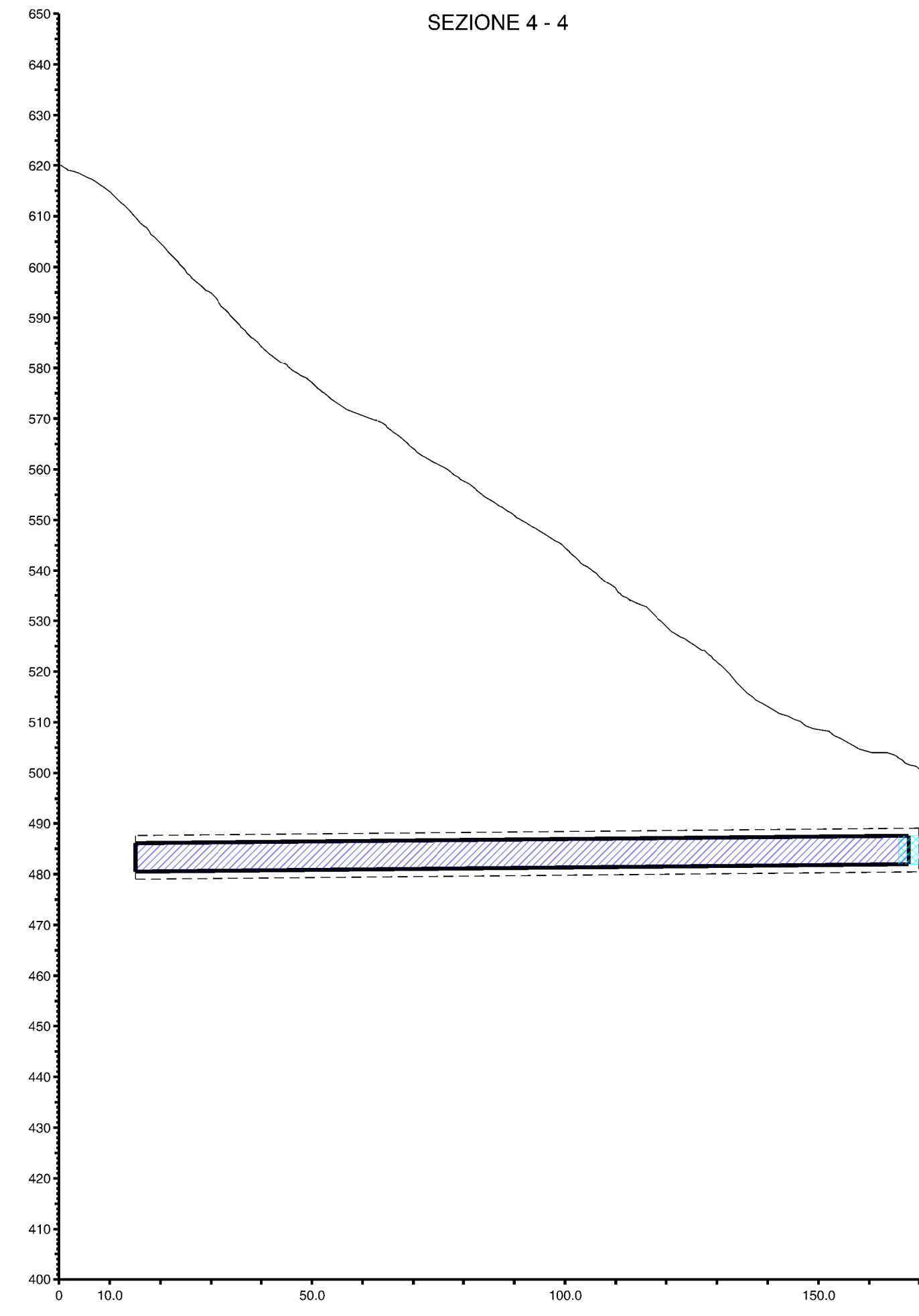


- LEGENDA
- Profilo Finale Cantiere a cielo aperto
 - - - Profilo Attuale ove modificato
 - · · Profilo Substrato roccioso (ricostruito)
 - ▭ Profilo Finale Cantieri Sotterranei
 - Profilo Fase Intermedia Cantieri Sotterranei
 - ▨ Lavorazioni Fase Intermedia
 - ▨ Lavorazioni Fase Finale
 - - - Tolleranza di posizione Cantieri Sotterranei in funzione del rateo di ascesa della macchina da galleria
 - ▨ Range di possibile variazione degli elementi di sostegno funzione della situazione strutturale riscontrata
 - ▨ Range di possibile variazione delle pareti in funzione della situazione strutturale riscontrata



COMUNE DI CARRARA
PROVINCIA DI MASSA CARRARA

**VARIANTE AL PIANO DI COLTIVAZIONE
DELLA CAVA DENOMINATA
"FOSSO CARDELLINO C" N. 159**

ESERCENTE: Beran s.r.l.		TITOLO: SEZIONI (fasi)	
B			
A			
REV.	DATA	DESCRIZIONE	DIS.
IL TECNICO:		SCALA:	TAV. N.
 Dott. Ing. MASSIMO GARDENATO ingegnere minerario		1:1000	V4A
		DATA: LUGLIO 2023	REV.: 0
		FILE:	PlanSez_Var_23



ROC
Rock engineering & environmental assessment

Via G. Ricci, 44 55032 Castelluccio Galzignano (LU) - Via di Lungiano, 246 54133 Carrara (MS)
Tel. 0585 993077 fax 0585 812512 e-mail: studi@rocinet.net