

LEGENDA

- Contorni concessioni
- Quote stato di progetto  
(valore medio indicativo; tolleranza +/- 0,5 m)
- Sezione stato di progetto  
(Tolleranza posizione +/- 1 m in relazione a mutilli di taglio ed eventuali fratture incidenti la banda naturale)
- Quote stato di fatto  
(valore medio indicativo; tolleranza +/- 0,5 m)
- Sezione stato di fatto  
(Tolleranza posizione +/- 1 m in relazione a mutilli di taglio ed eventuali fratture incidenti la banda naturale)

LEGENDA

- perimetria in progetto
- perimetria per situazione inedita
- perimetria per situazione alla

Regione Toscana  
Comune di Carrara  
CAVA DI MARMO n. 147 "Querciola"

Incarico:  
Piano di coltivazione  
della cava n. 147 "Querciola"

Elaborato:  
Sezioni idrogeologiche

Dott. Geol. Chiara Tapponico  
54033 Carrara (MS)  
Ordine geologi n° 224  
CF FNCAIR25608832U



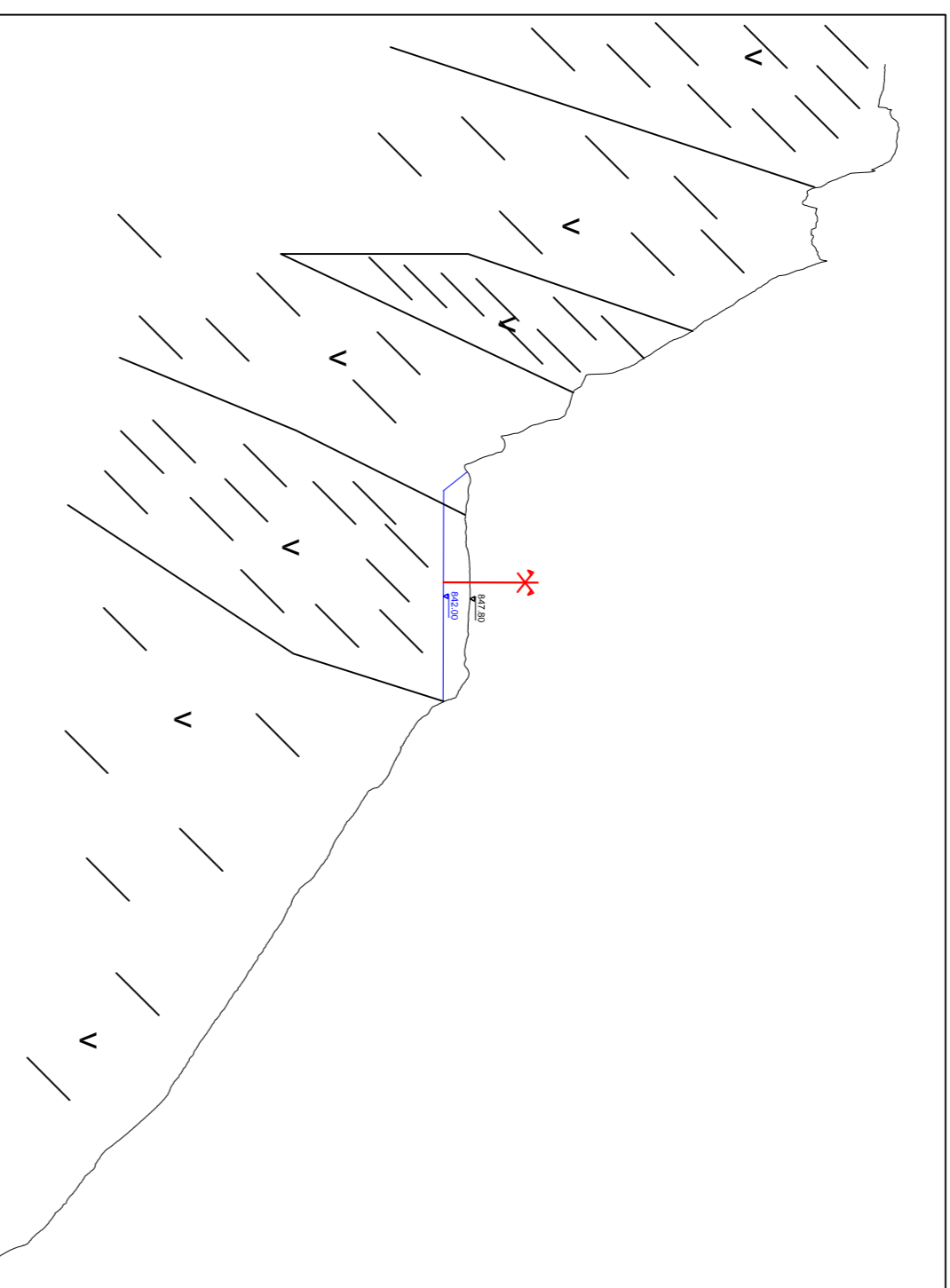
L. ASSICURANTE  
Maga Stone Factory s.r.l.  
Via  
54033 Carrara (MS)

Tavola n°:  
C4

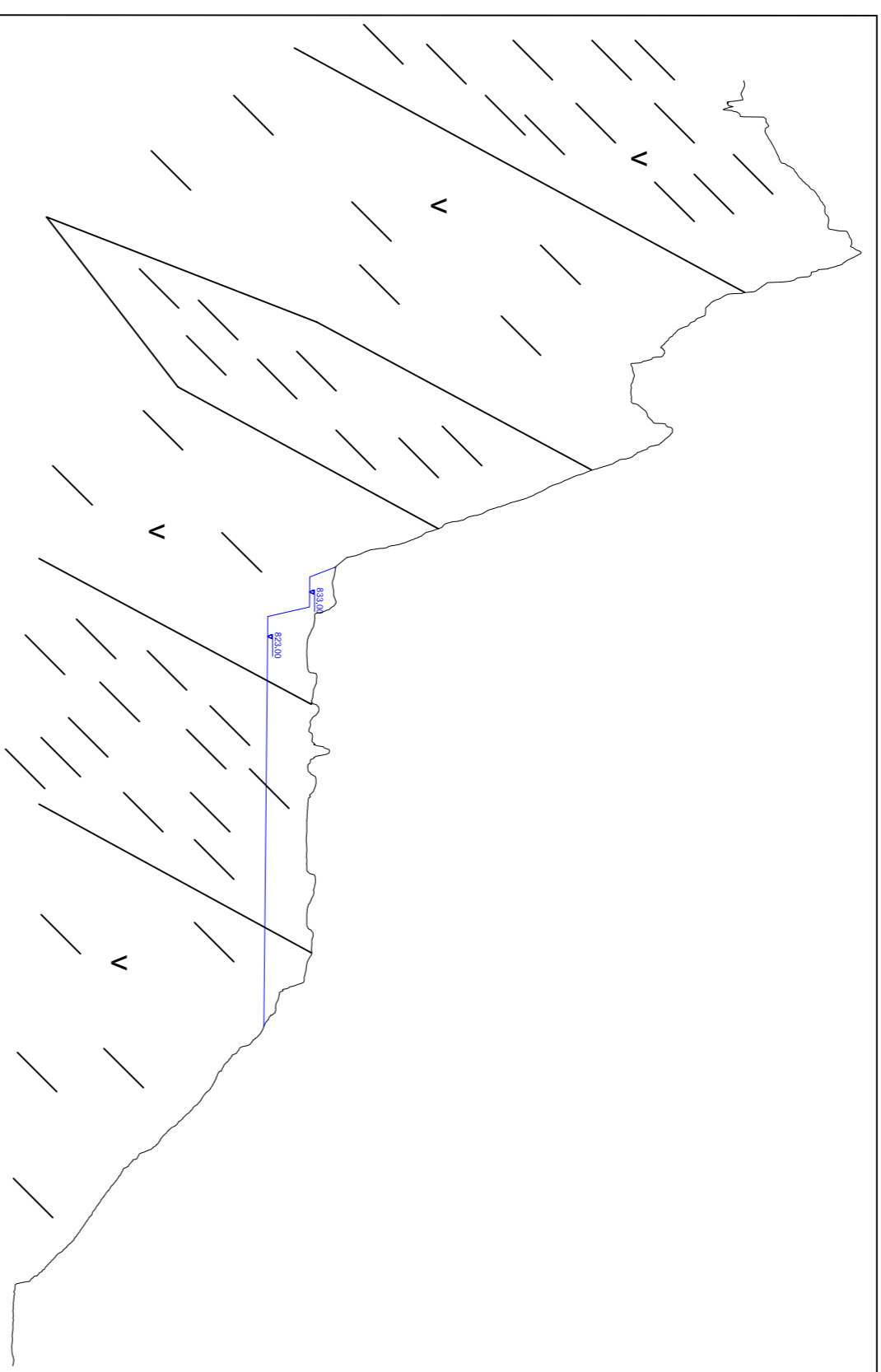
Scala 1:1000

Data luglio 2023

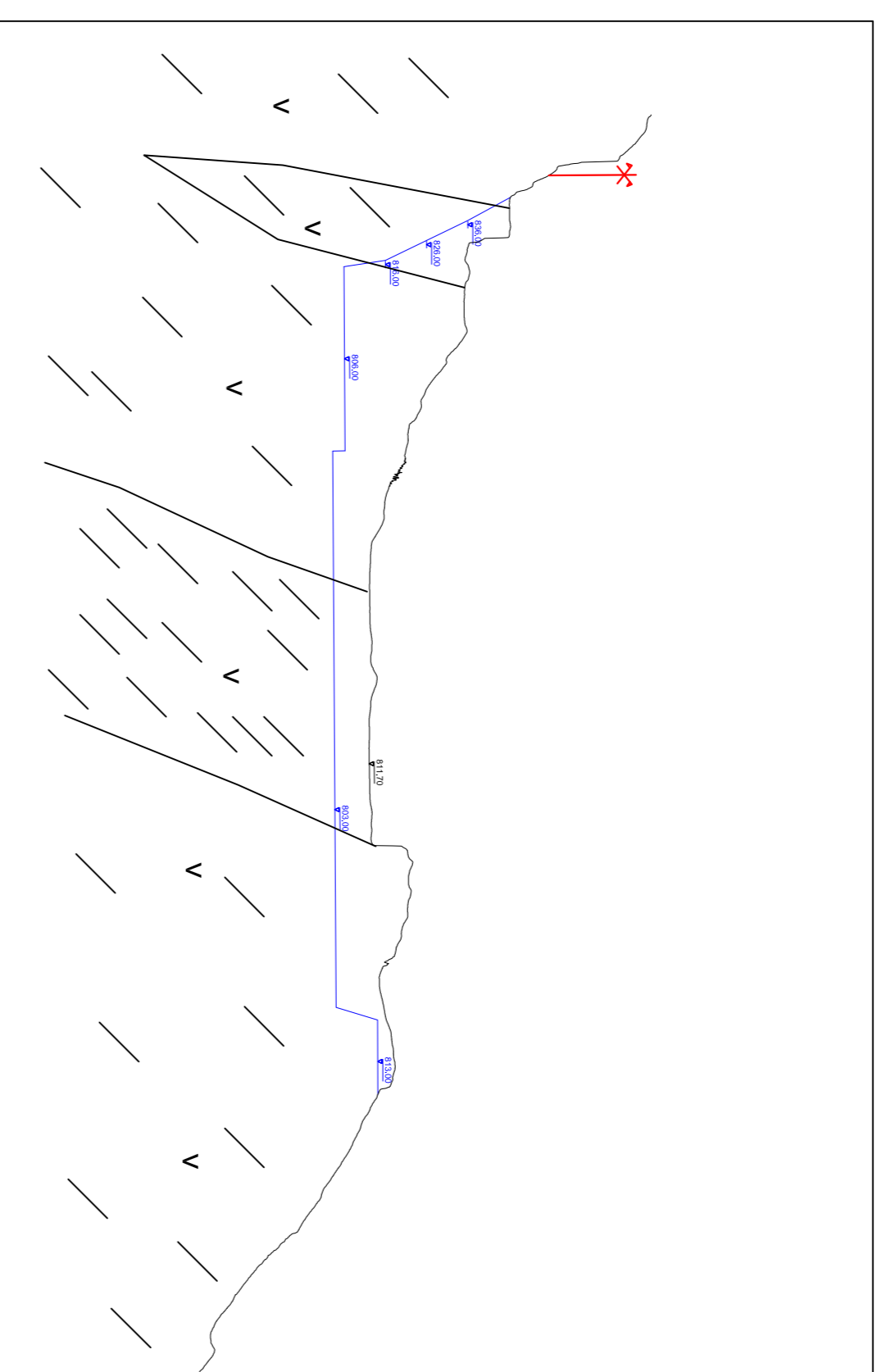
SEZIONE AA



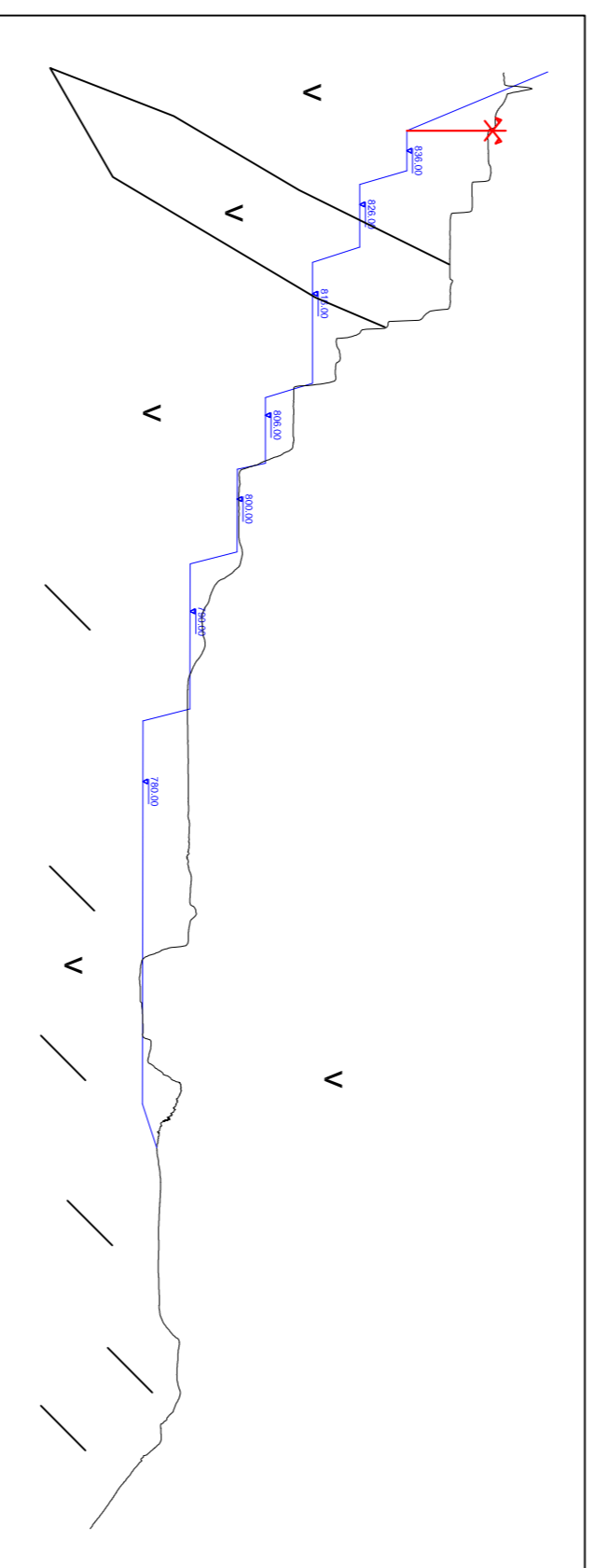
SEZIONE BB



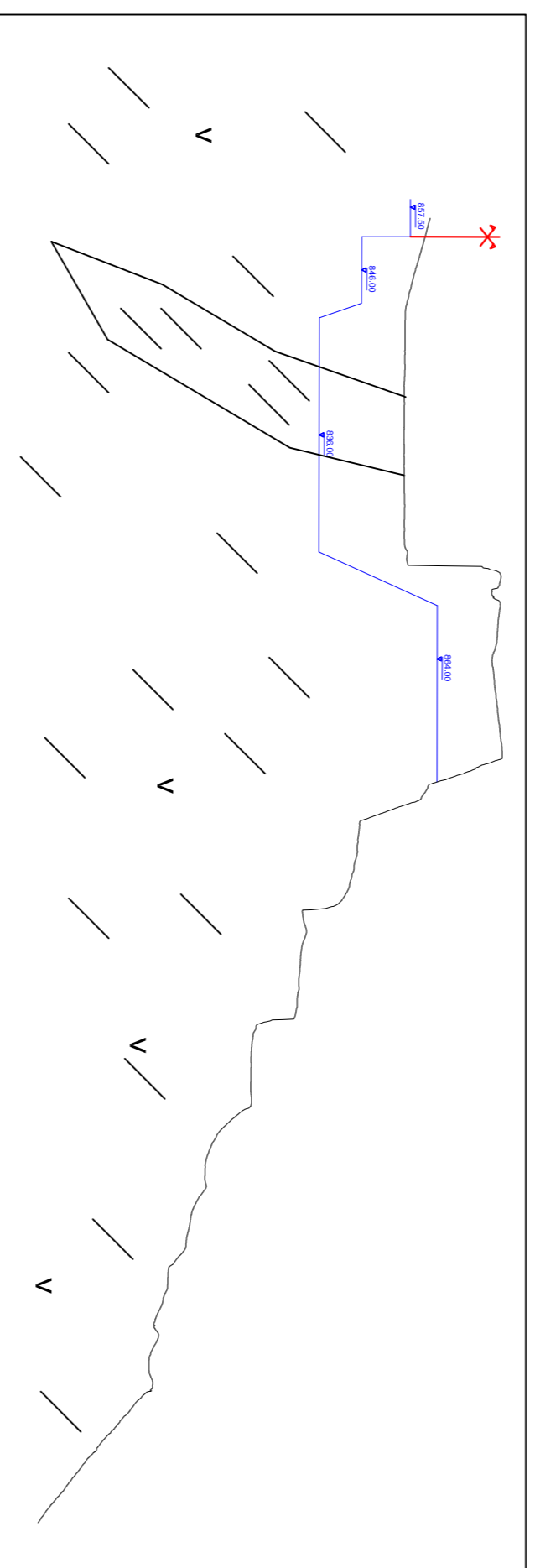
SEZIONE CC



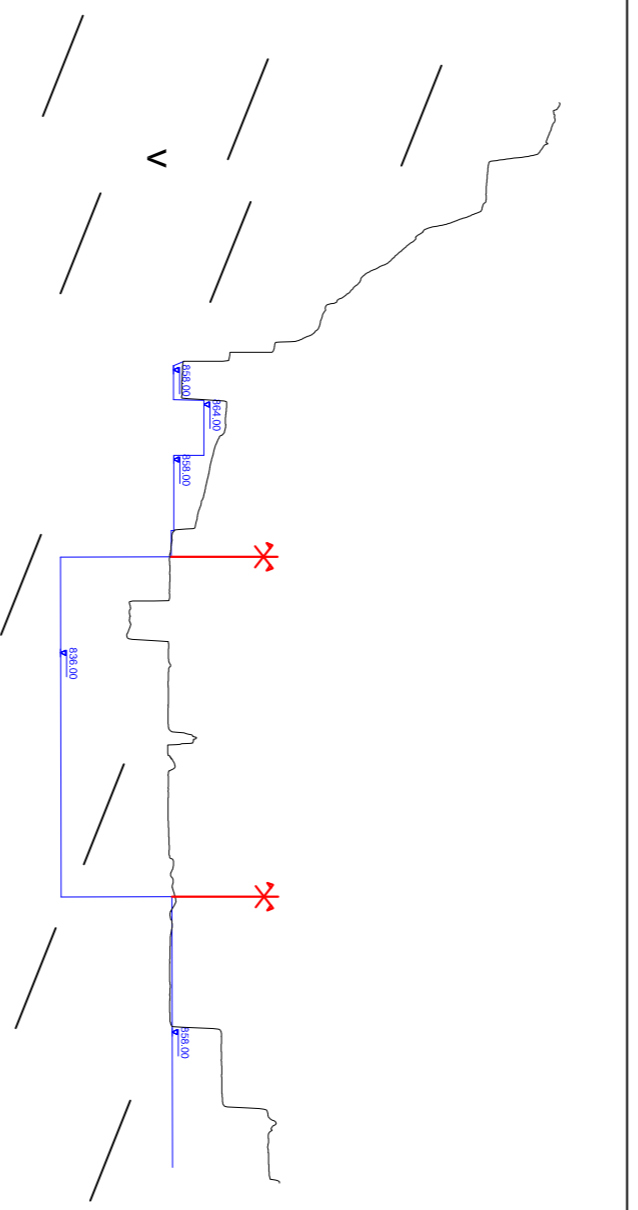
SEZIONE DD



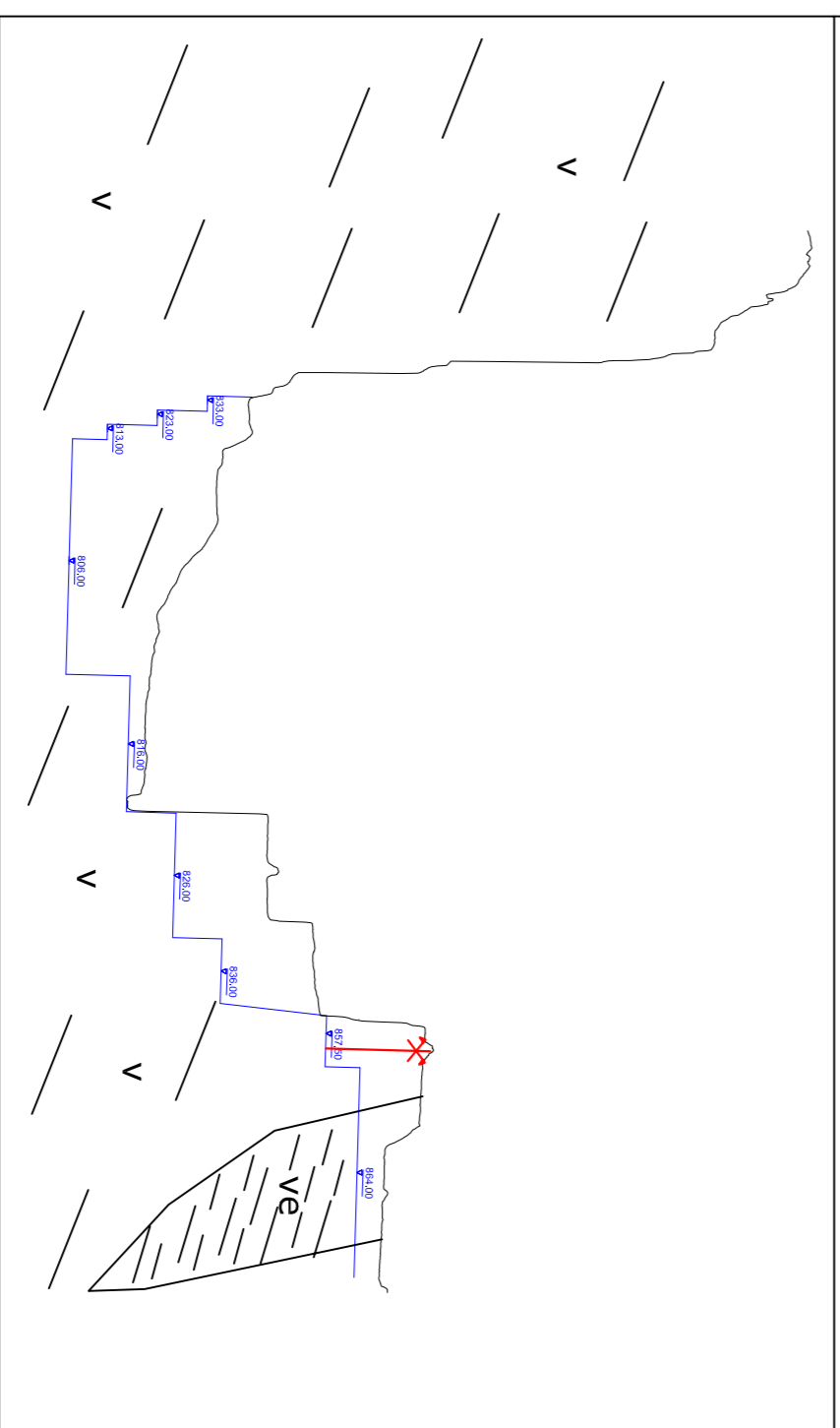
SEZIONE EE



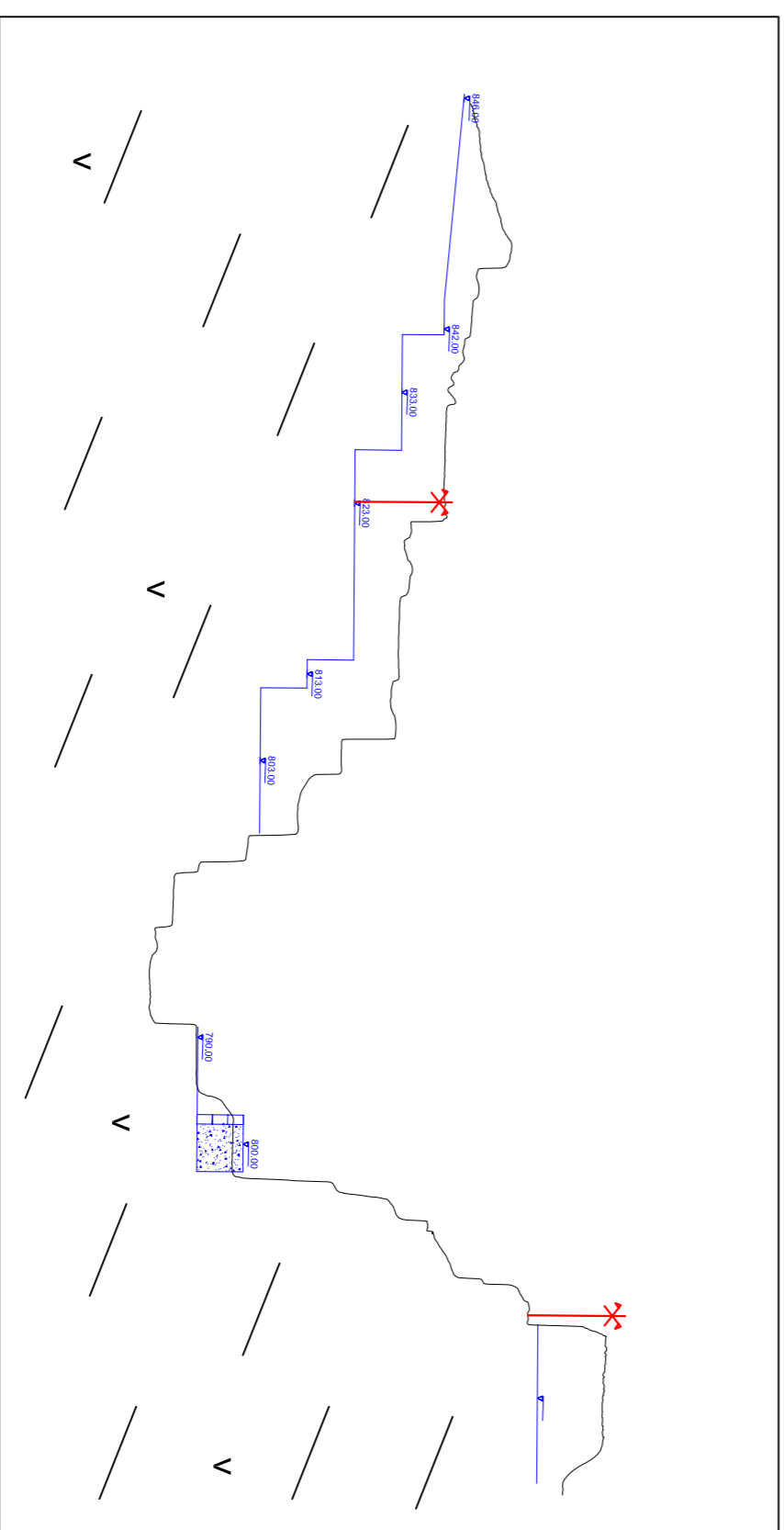
SEZIONE FF



SEZIONE GG



SEZIONE HH



SEZIONE II

