
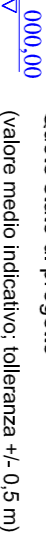



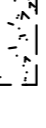





LEGENDA

-  Confini concessioni
-  Quote stato di progetto  
(valore medio indicativo; tolleranza +/- 0,25 m)
-  Sezione stato di progetto  
(Tolleranza posizione +/- 1 m in relazione a molteplici tagli ed eventuali fessure incidenti la bancata naturale)
-  Quote stato di fatto  
(valore medio indicativo; tolleranza +/- 0,25 m)
-  Sezione stato di fatto  
(Tolleranza posizione +/- 1 m in relazione a molteplici tagli ed eventuali fessure incidenti la bancata naturale)

LEGENDA

-  rovere
-  OR  
marmo ordinario
-  VE  
marmo veneto
-  GR  
marmo grigio/verde

**Regione Toscana**  
**Comune di Carrara**  
CAVA DI MARMO n. 147 "Querciale"

**Incarico:**  
Piano di coltivazione  
della cava n. 147 "Querciale"

**Elaborato:**  
Sezioni geologiche e geomorfologiche

**Dot. Geol. Chiara Tagoreco**  
via Bro a volò, 30  
54033 Marina di Carrara (MS)  
CF 7904972560898324

**Il Progettista:**  
Dot. Geol. Chiara Tagoreco



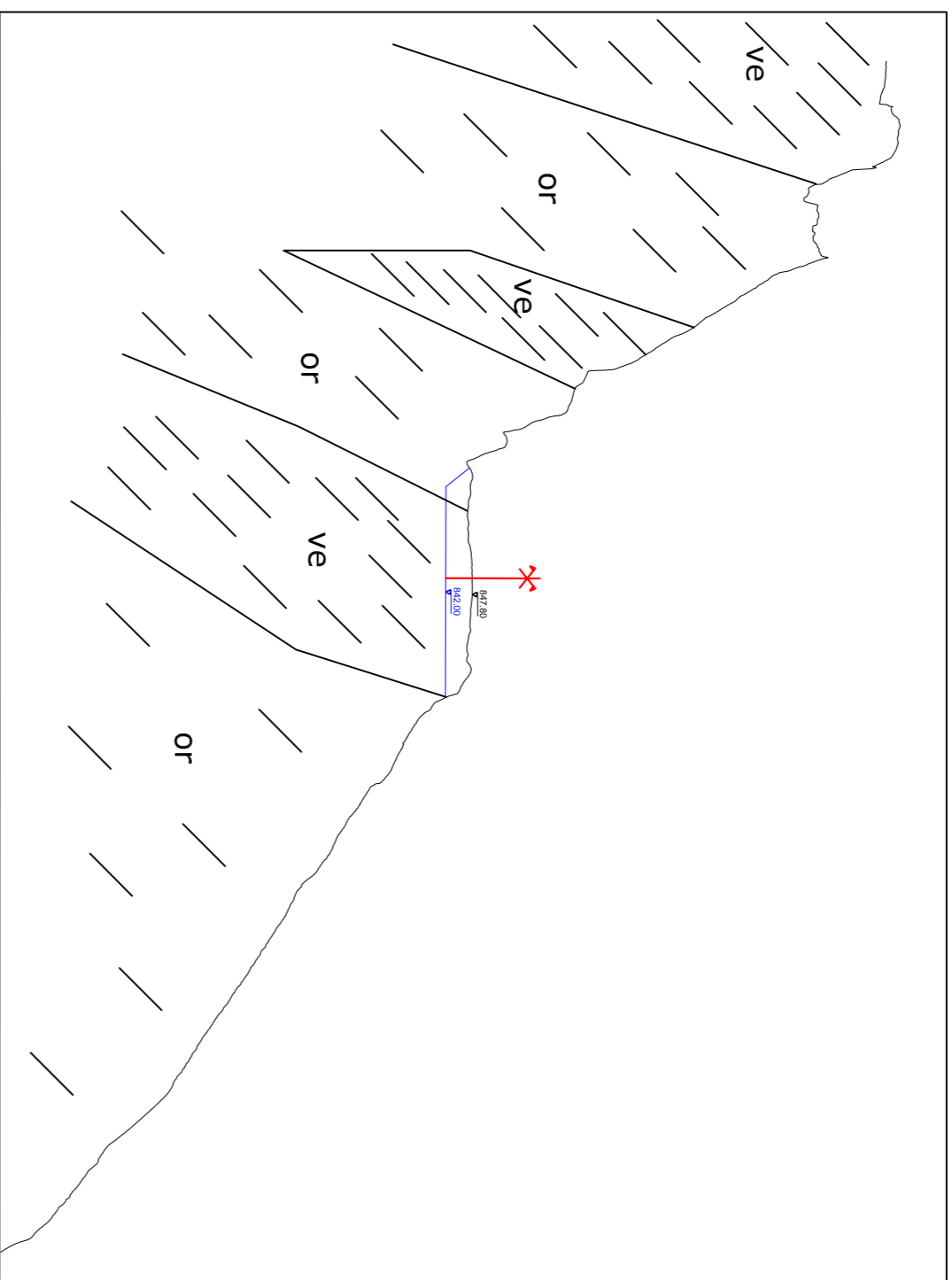
**L. Lavorante:**  
Mega Stone Factory s.r.l.  
Via Argine Estero Cantonc, 25  
54033 Carrara (MS)

Tavola n.°  
G3

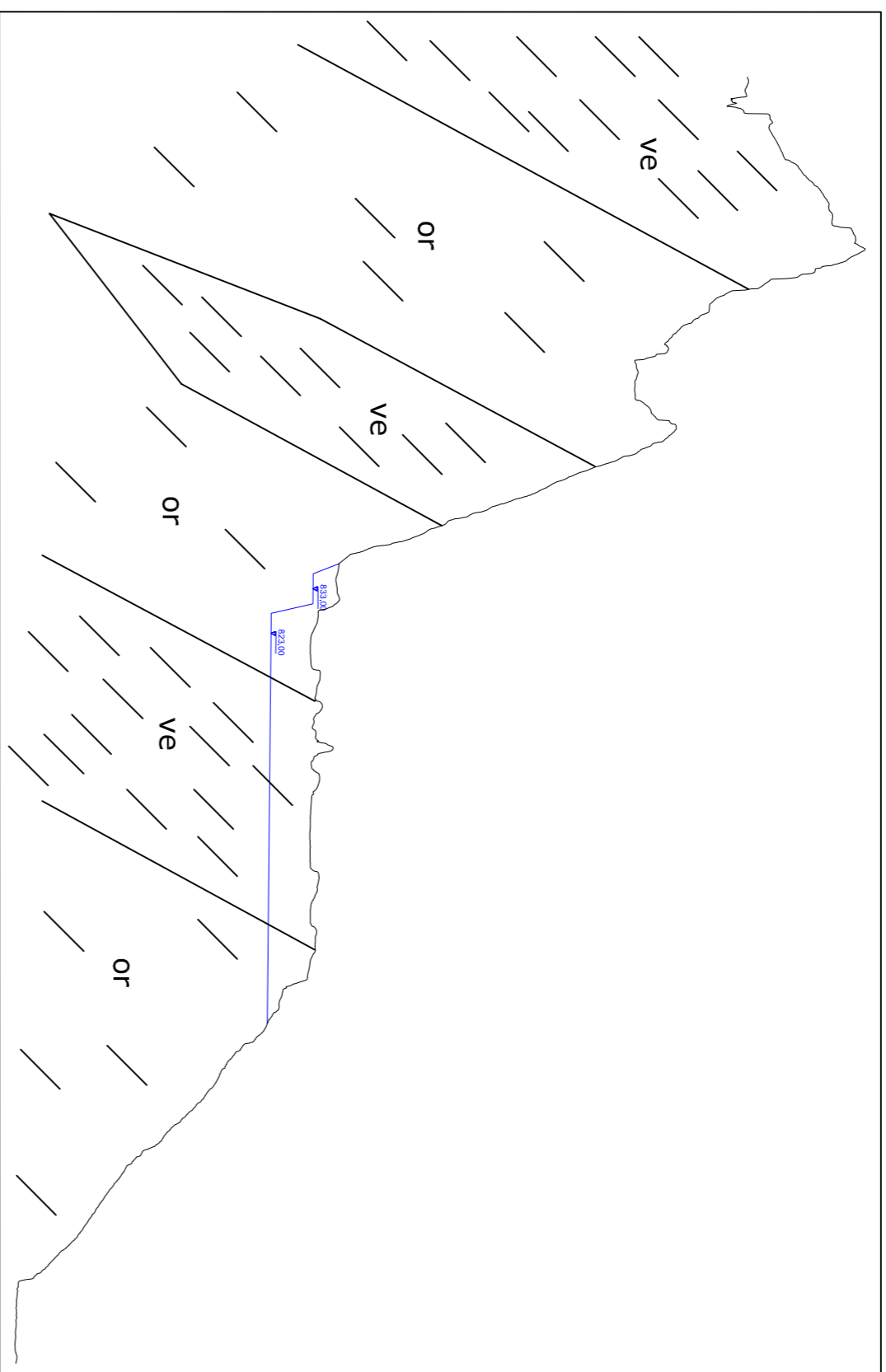
Scala 1:1000

Data luglio 2023

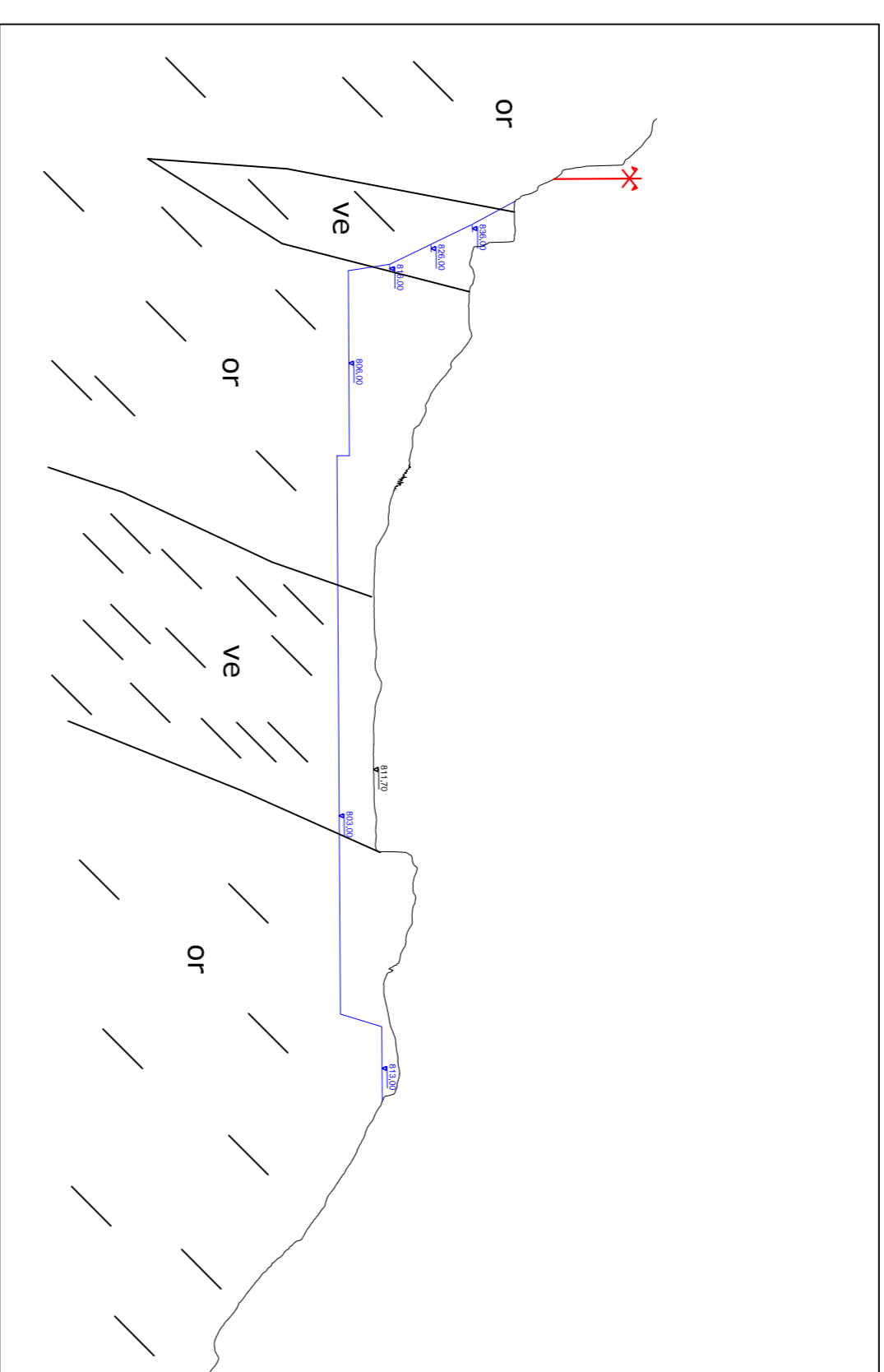
SEZIONE A-A'



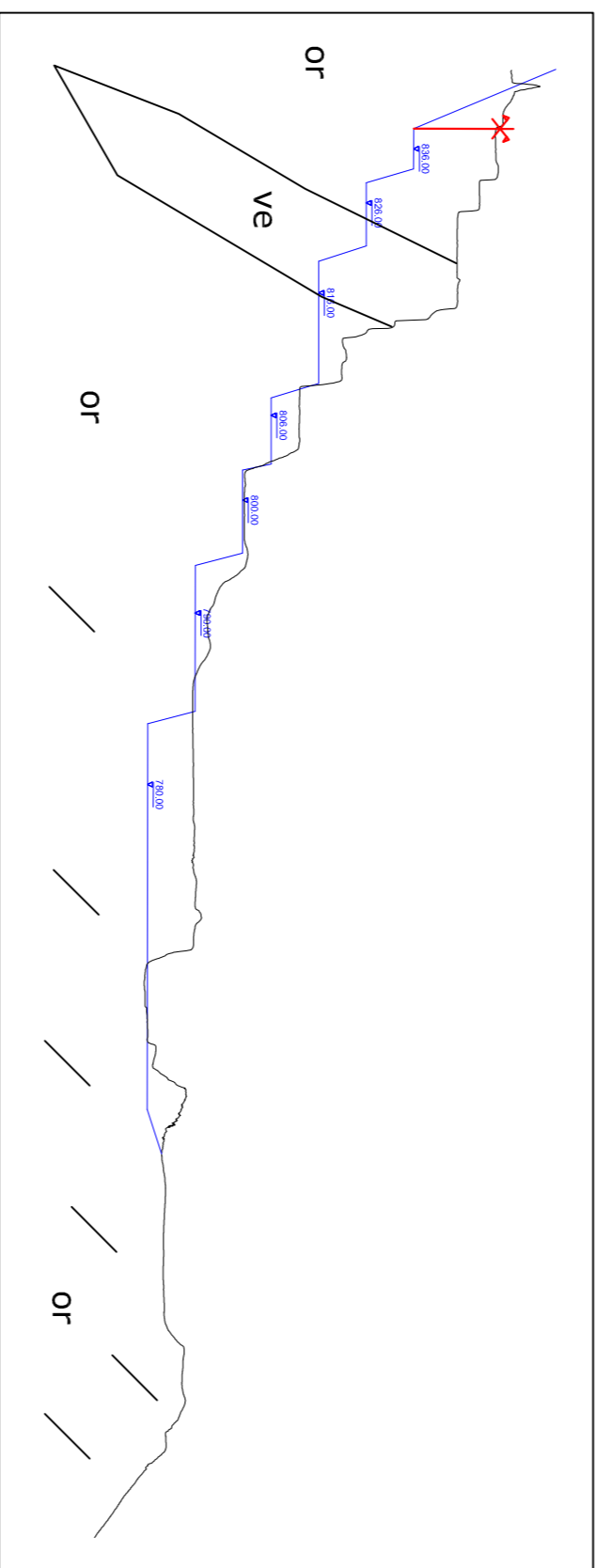
SEZIONE B-B'



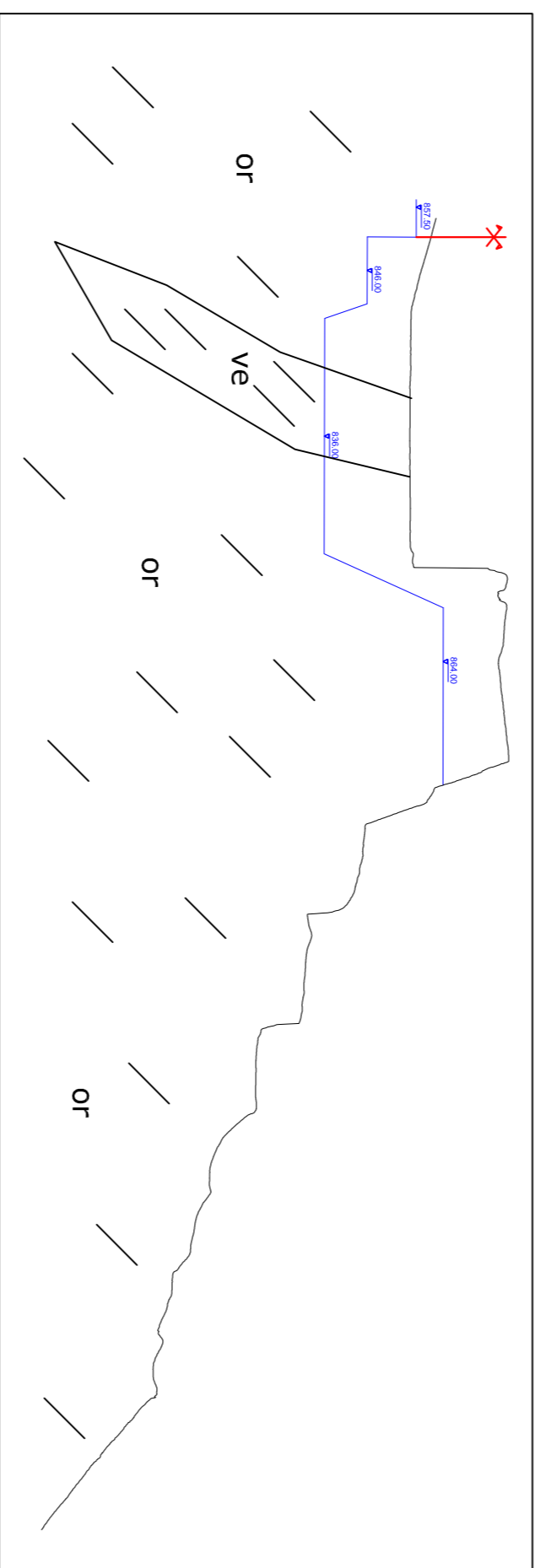
SEZIONE C-C'



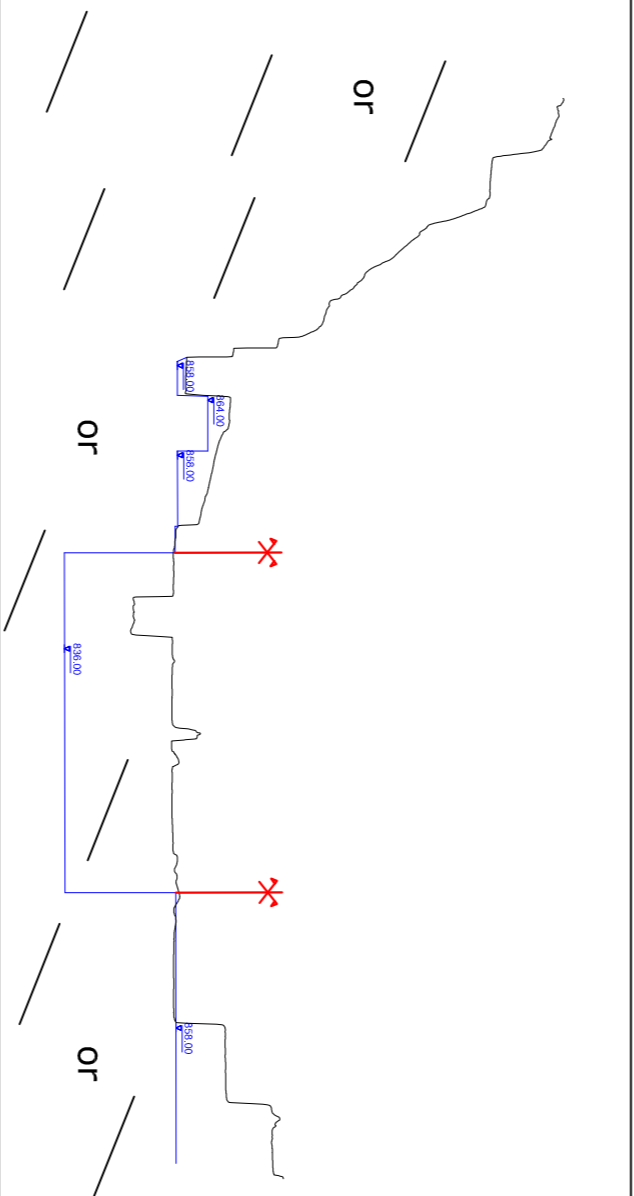
SEZIONE D-D'



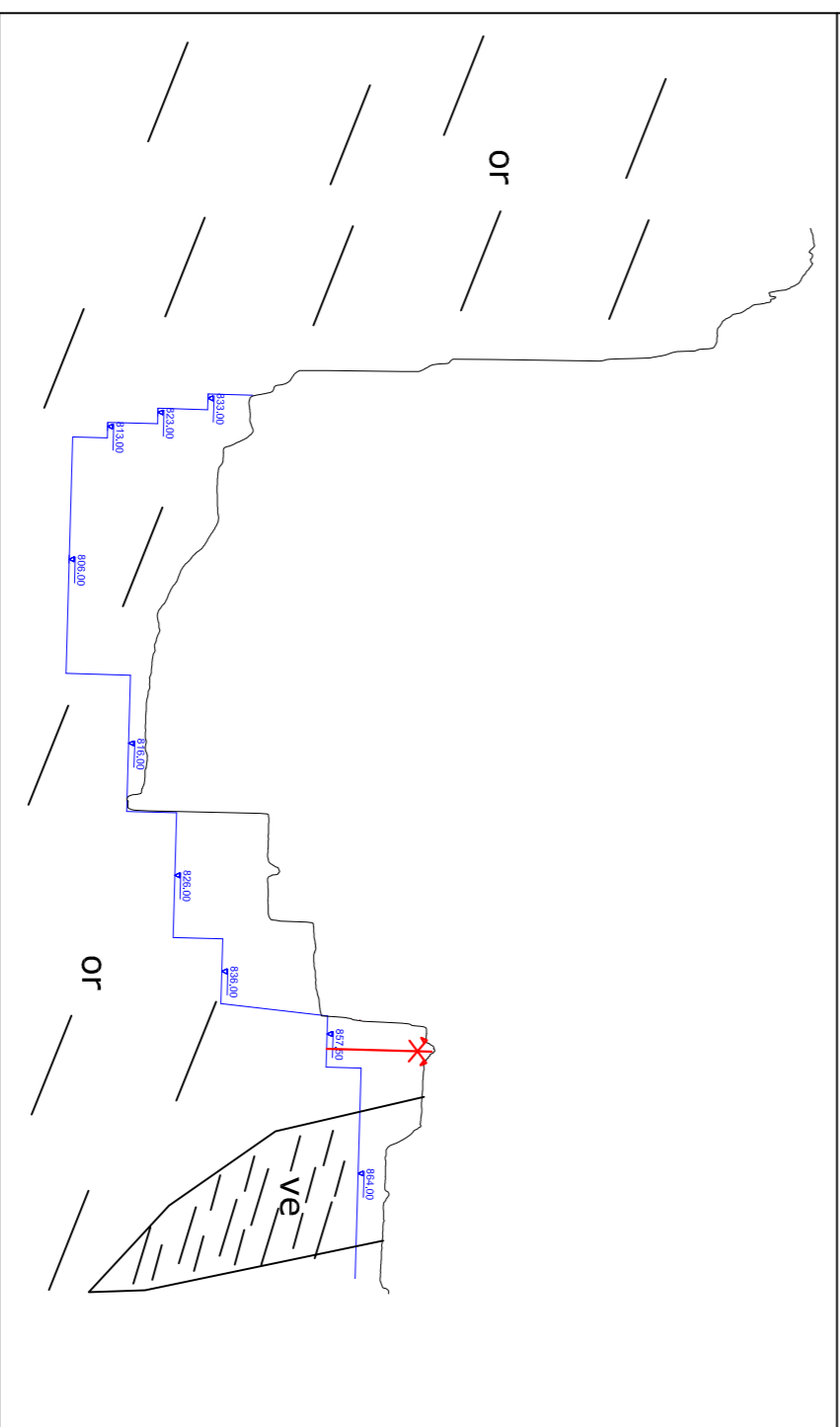
SEZIONE E-E'



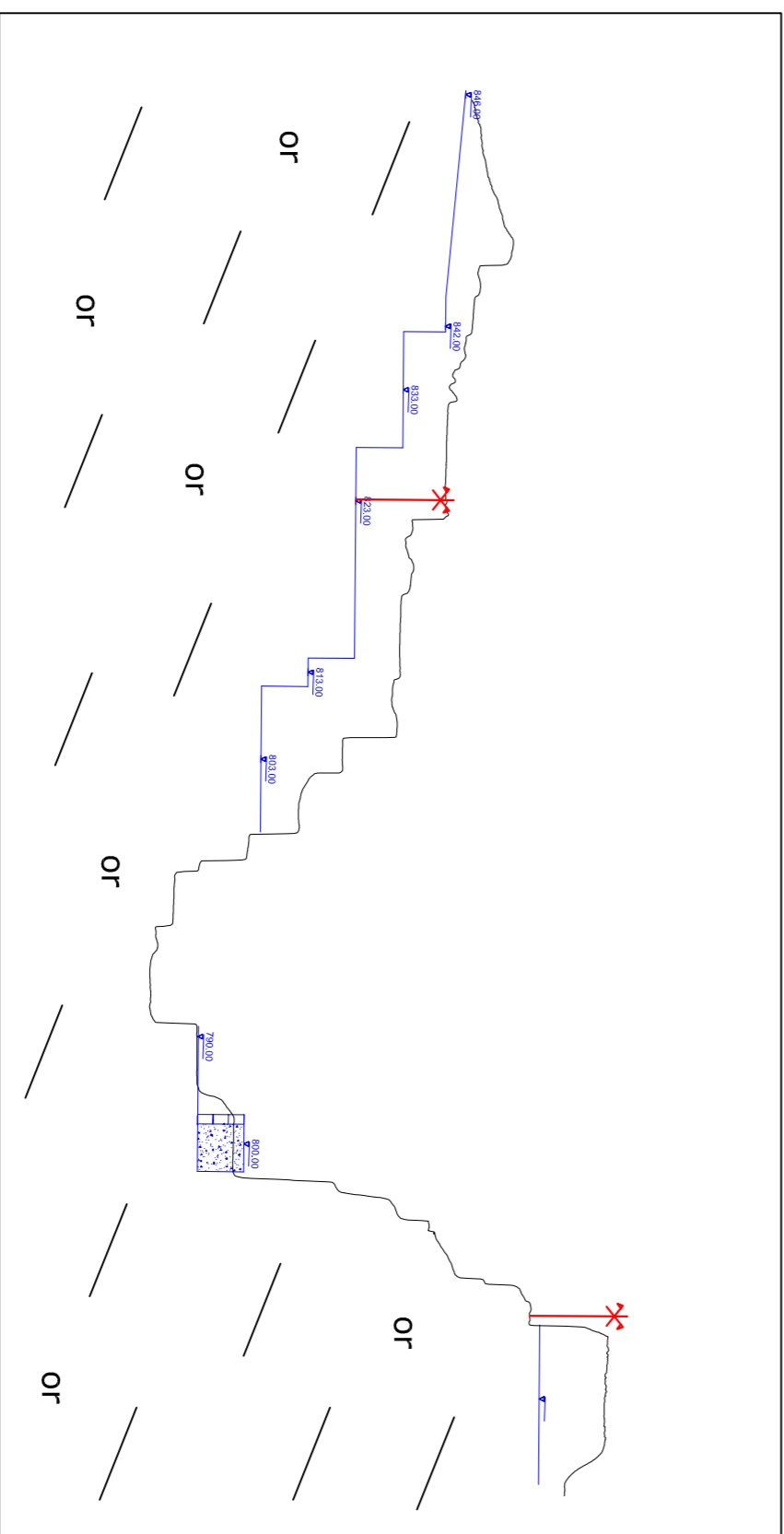
SEZIONE F-F'



SEZIONE G-G'



SEZIONE H-H'



SEZIONE I-I'

