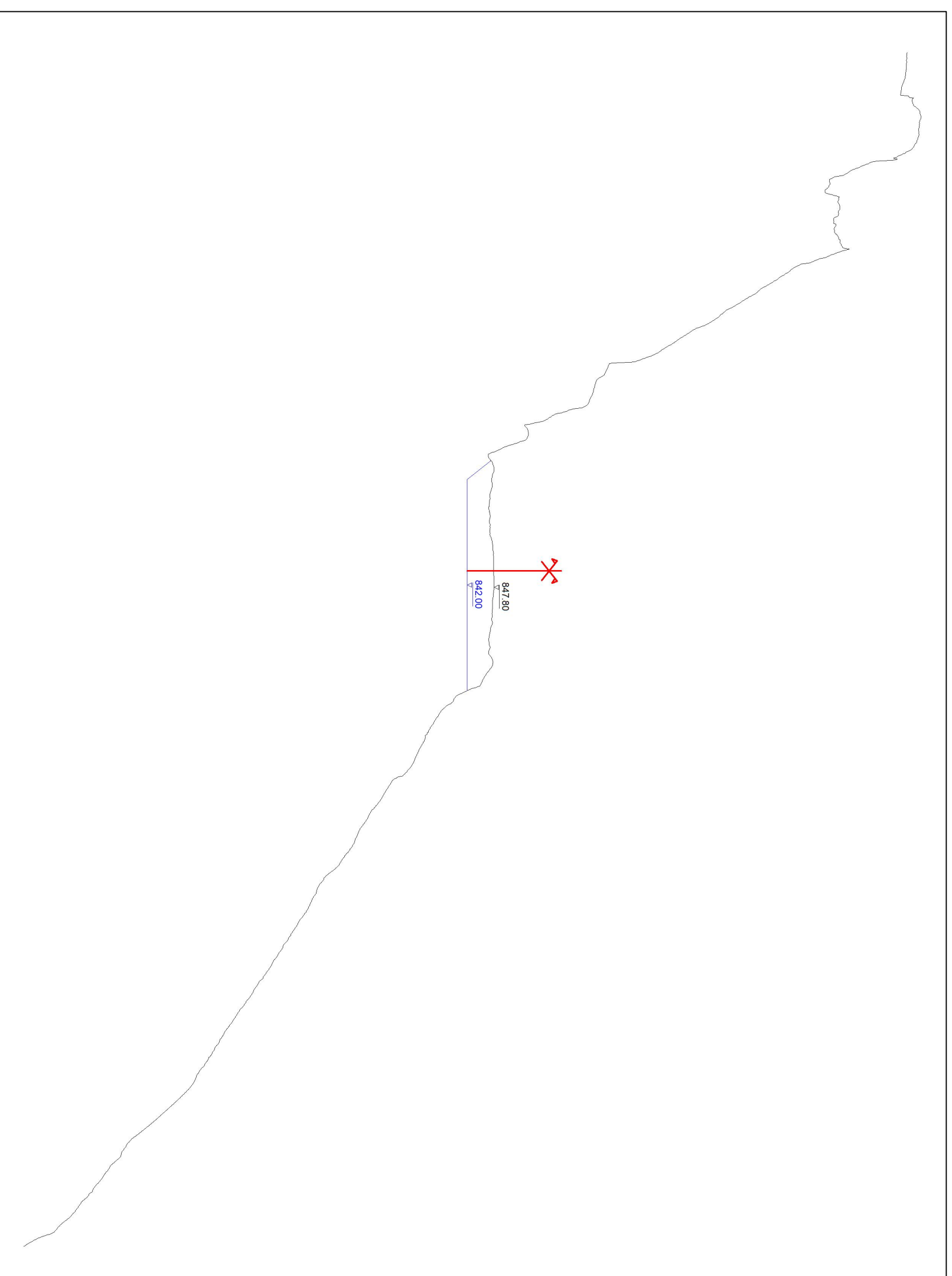


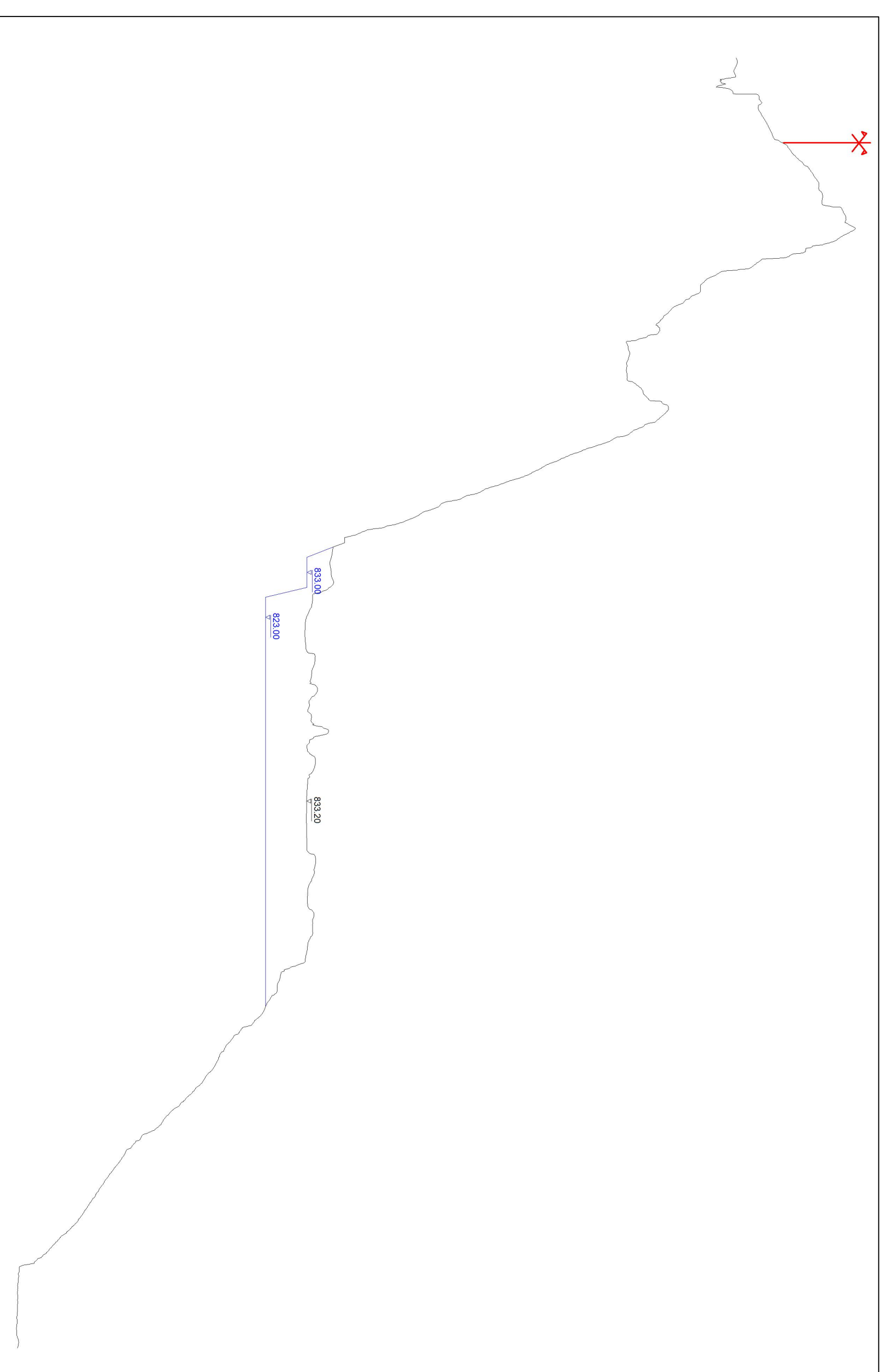
LEGENDA

- ✂ Confini concessioni
- ▽ 000,00
Quote stato di progetto
(valore medio indicativo; tolleranza +/- 0,5 m)
- Sezione stato di progetto
(Tolleranza posizione +/- 1 m in relazione a moltiplici di taglio ed eventuali fratture incidenti la bancata naturale)
- ▽ 000,00
Quote stato di fatto
(valore medio indicativo; tolleranza +/- 0,5 m)
- Sezione stato di fatto
(Tolleranza posizione +/- 1 m in relazione a moltiplici di taglio ed eventuali fratture incidenti la bancata naturale)

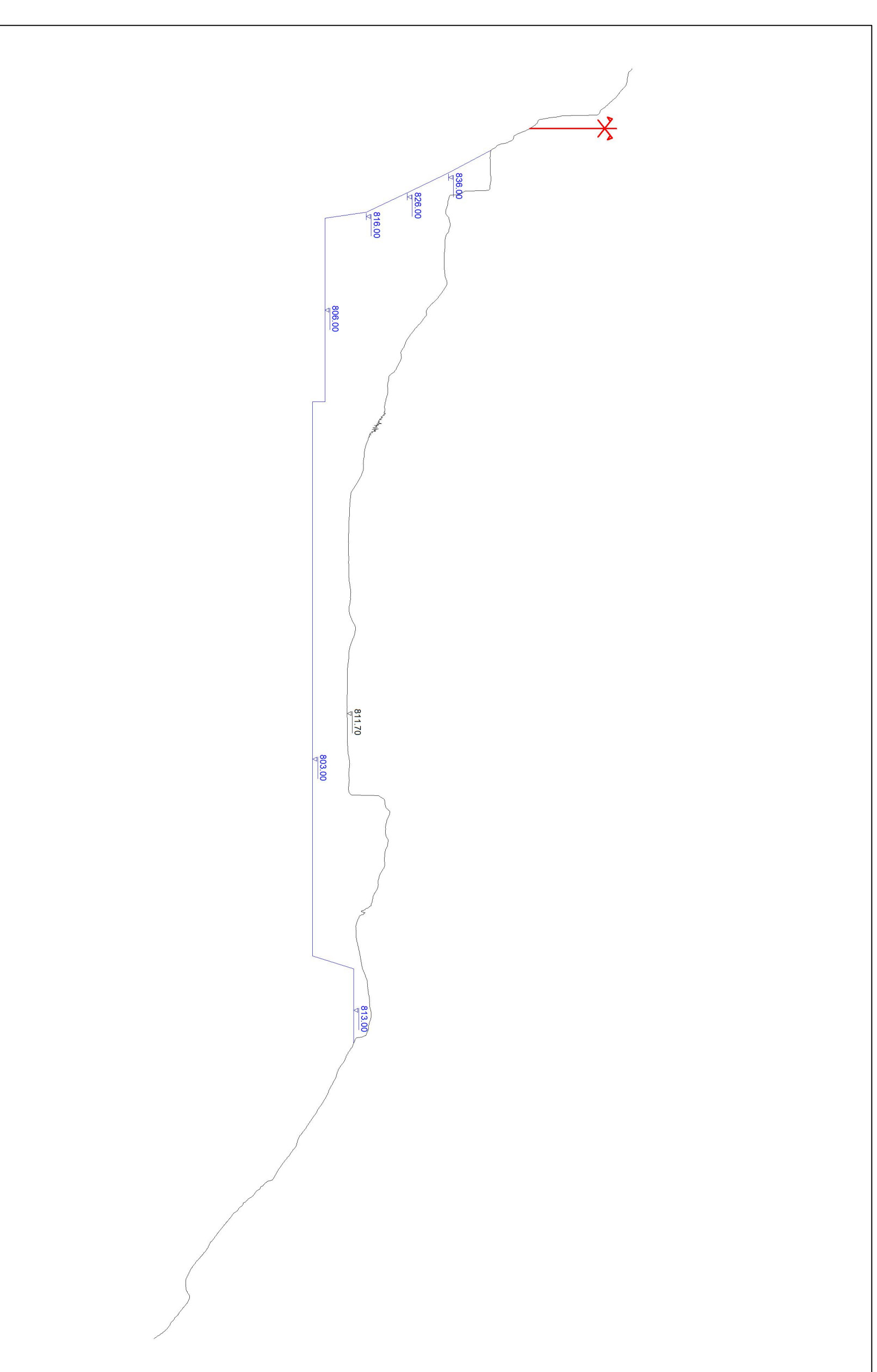
SEZIONE A-A



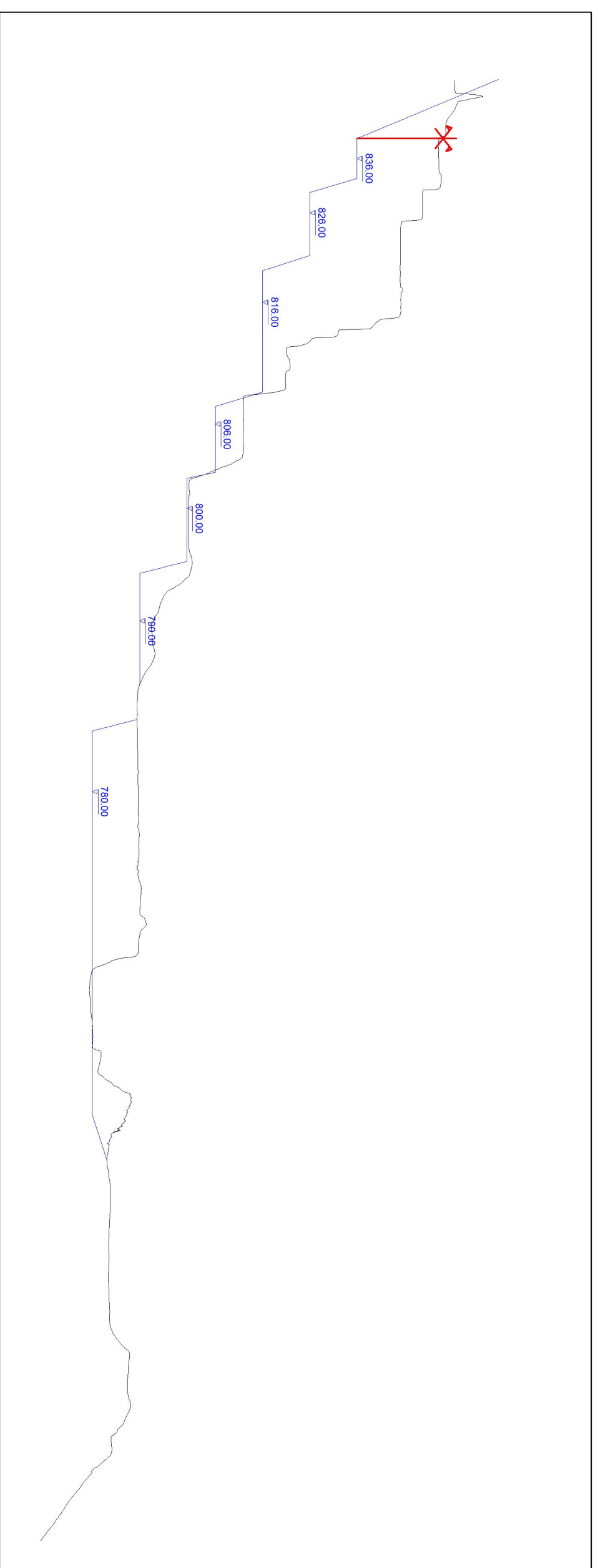
SEZIONE B-B'



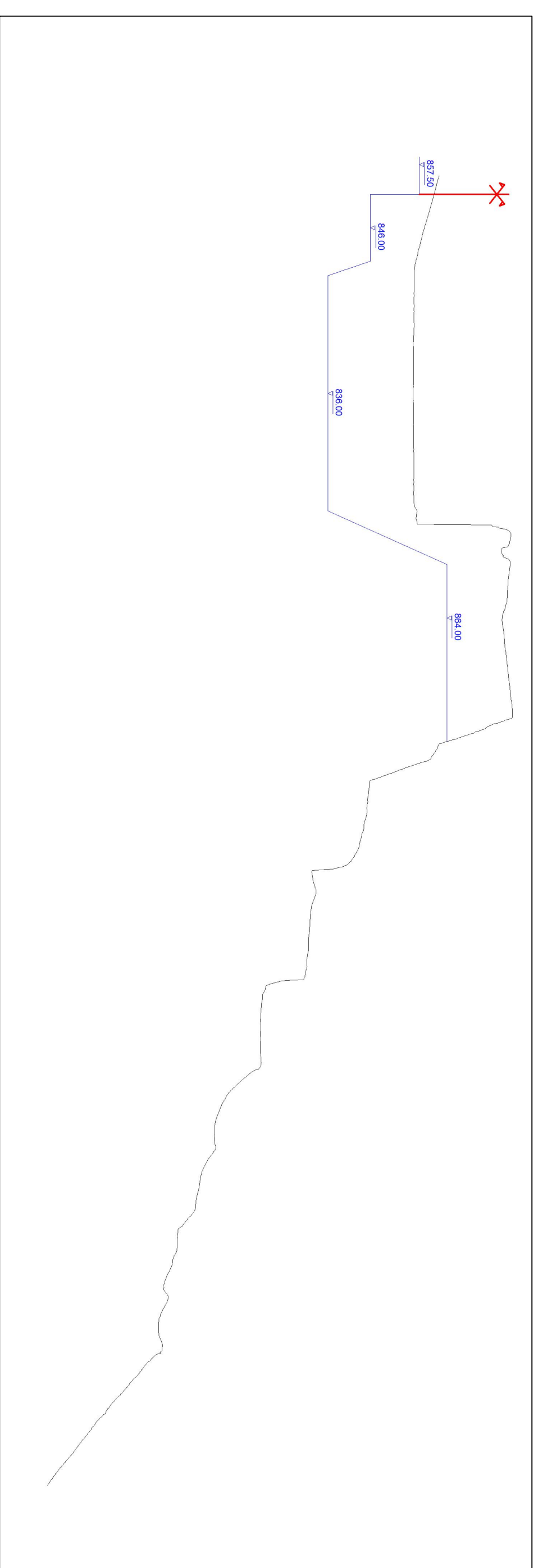
SEZIONE C-C'



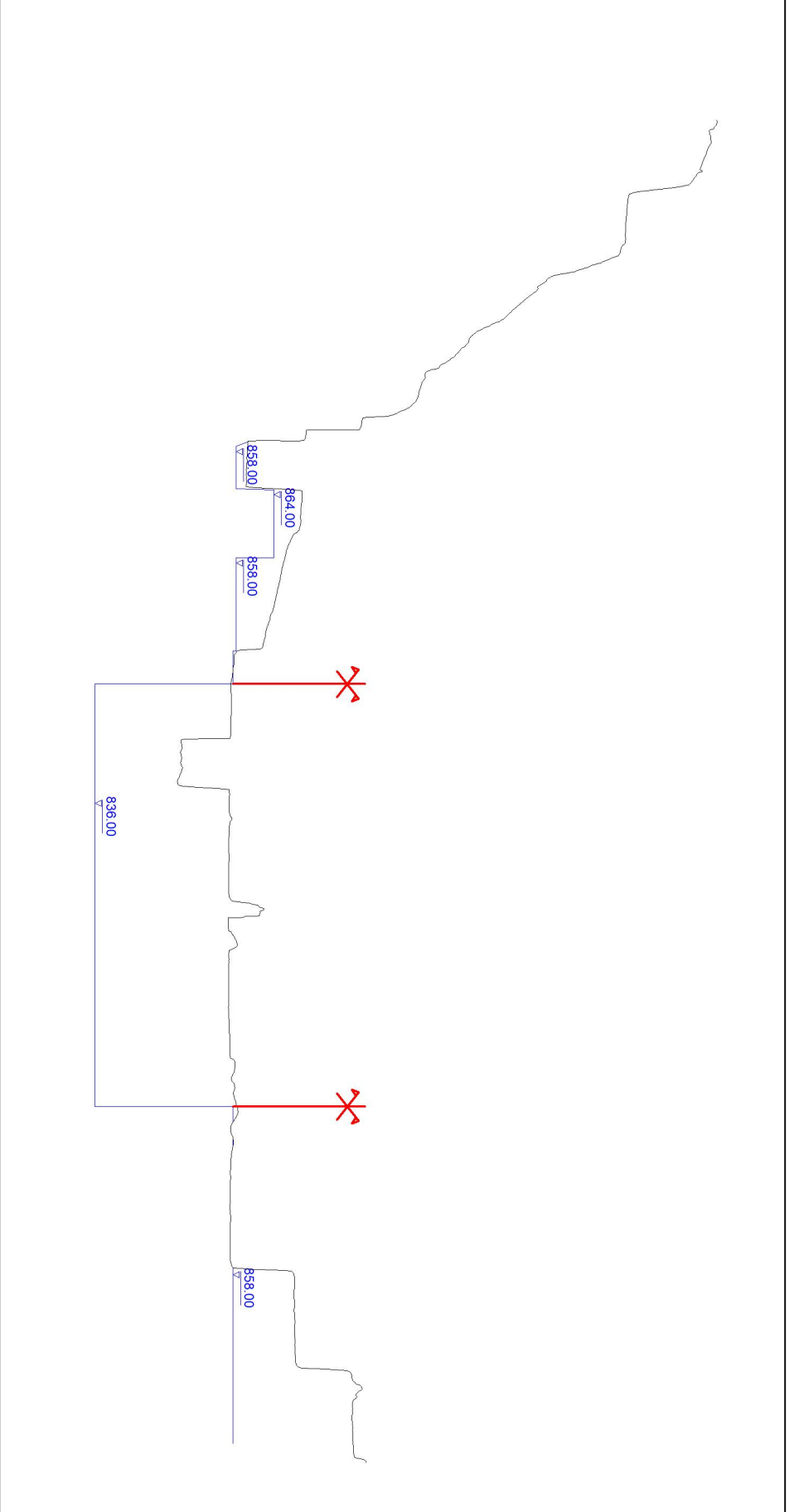
SEZIONE D-D'



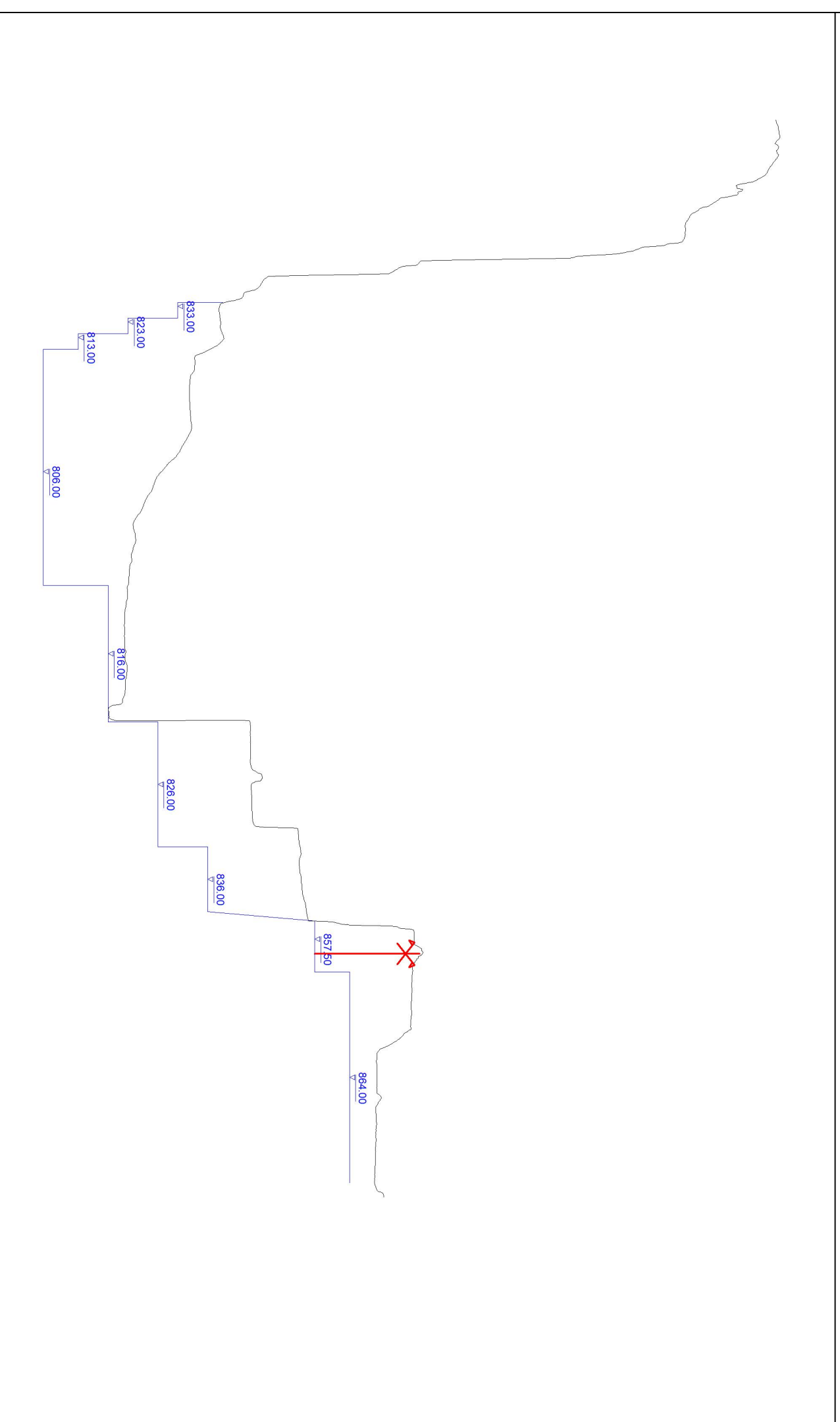
SEZIONE E-E'



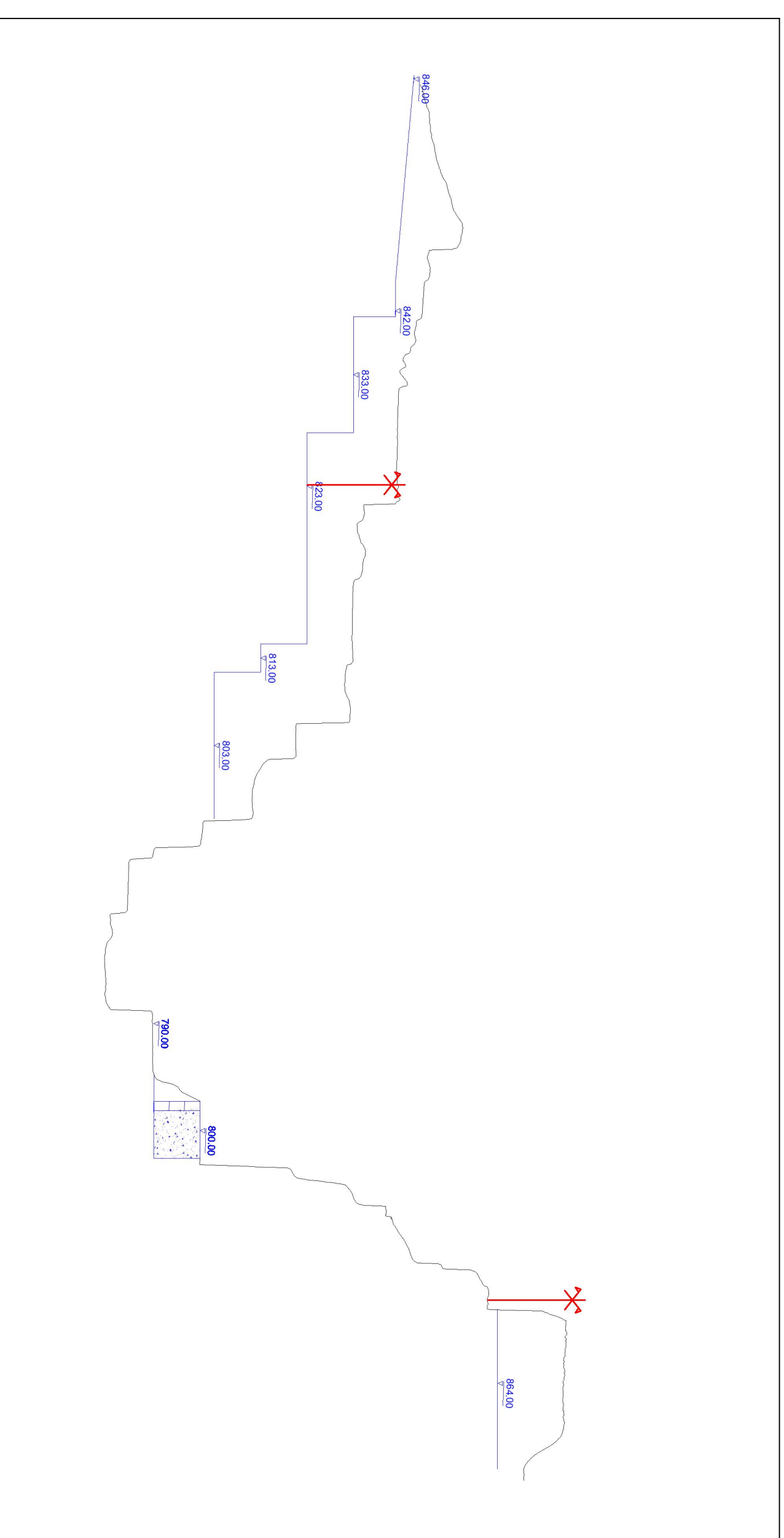
SEZIONE F-F'



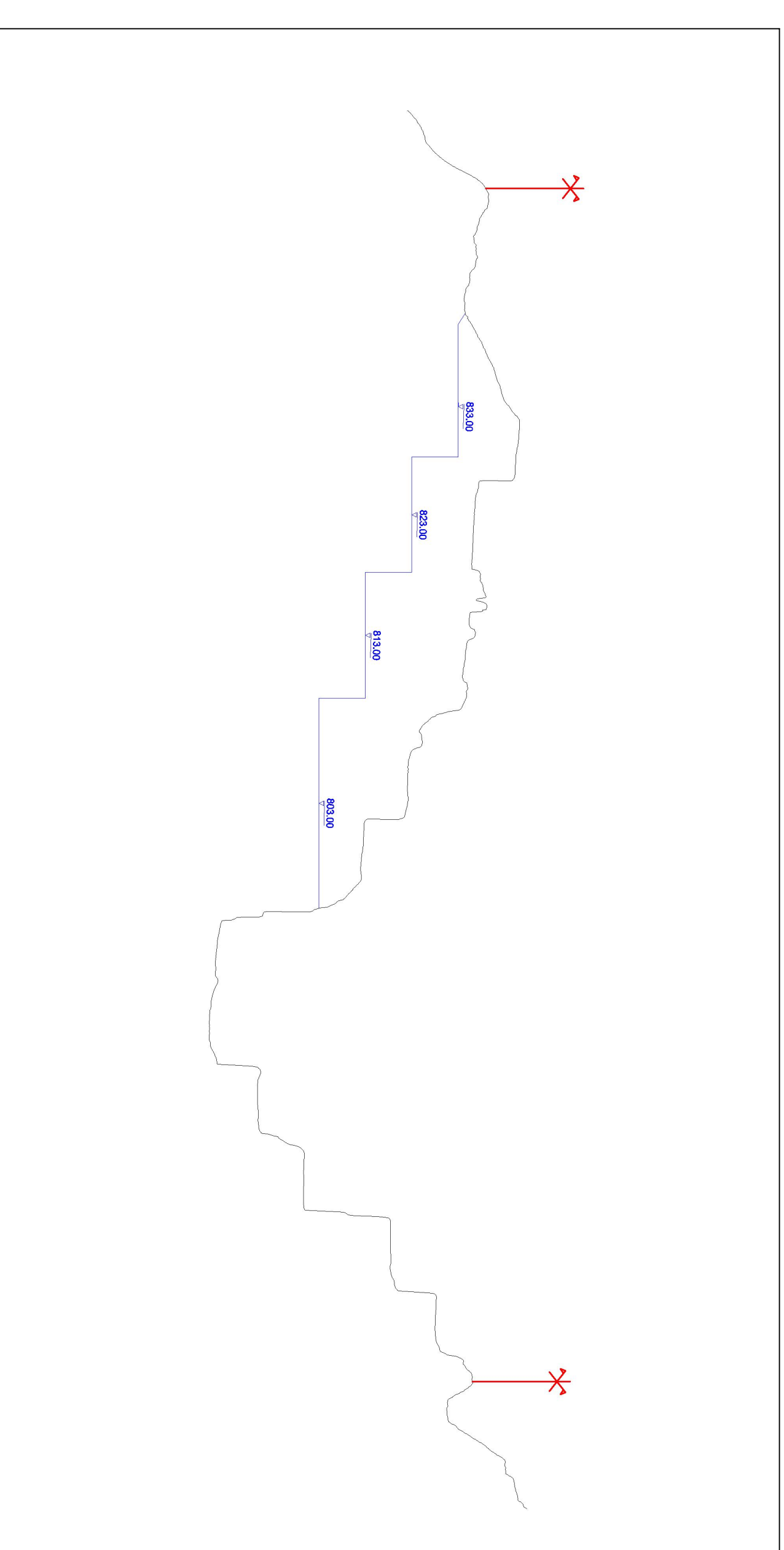
SEZIONE G-G'



SEZIONE H-H'



SEZIONE I-I'



Regione Toscana
Comune di Carrara

CAVA DI MARMIO n. 147 "Querciole"

Incarico:
Piano di coltivazione
della cava n. 147 "Querciole"

Elaborato:
Sezioni di progetto

Ingegnere
Marco Berlinghieri
Via Roma 7, Carrara (MS)

berlinghieri@ingmail.com
0573292425 P.
BR.MSC2016/19/14 S.r.l.

3402320393
Travola n.°
7
Scala 1:1000

Il Progettista:
L'Asservente:
Ing. M. Berlinghieri

Mega Stone Factory s.r.l.
Via Agnole destro Carrone, 25
54033 Carrara (MS)

Versione n.
1,0
Sezione n.
—
Prot.:
02/16/AA/27/23
Data: luglio 2023