SEZIONE 10 - 10

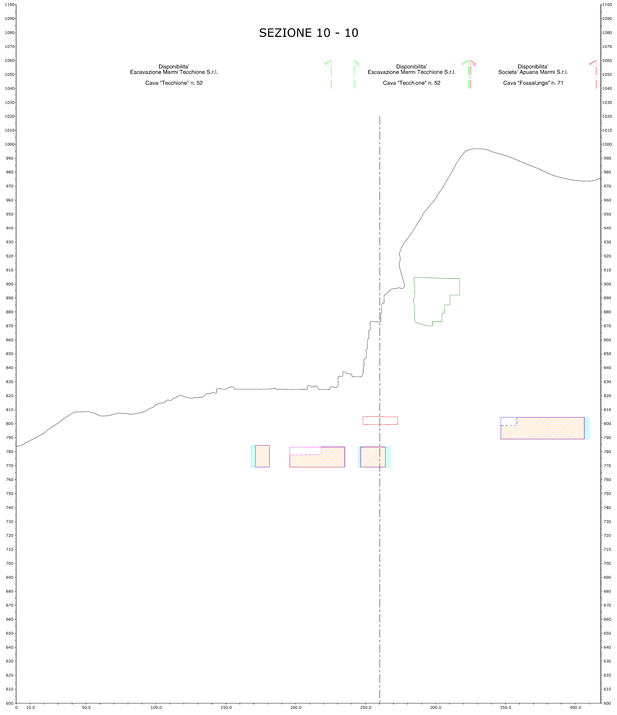

SEZIONE 11 - 11

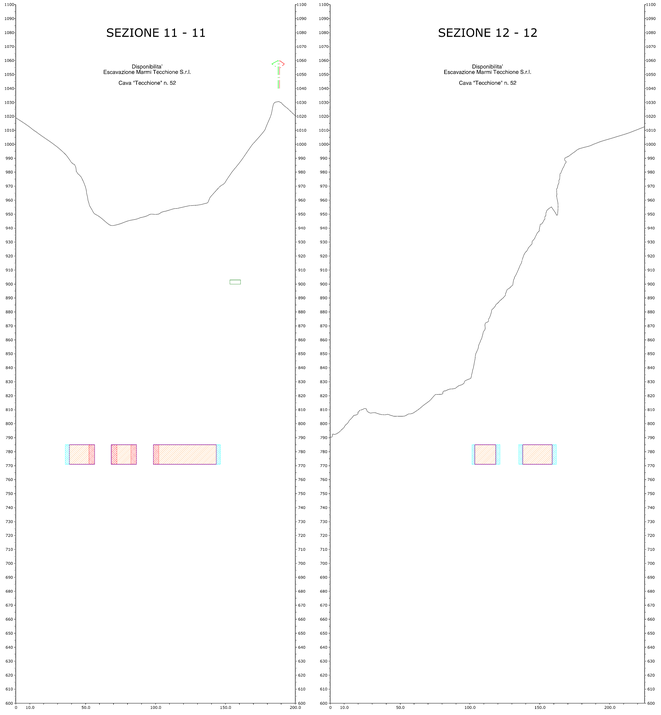

SEZIONE 12 - 12

SEZIONE 13 - 13

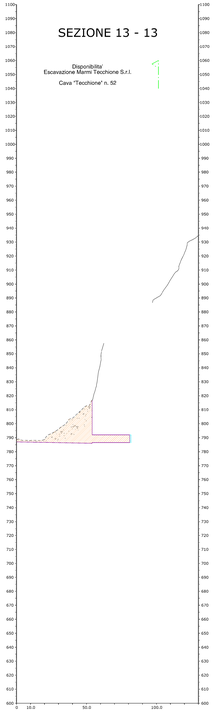

SEZIONE F - F

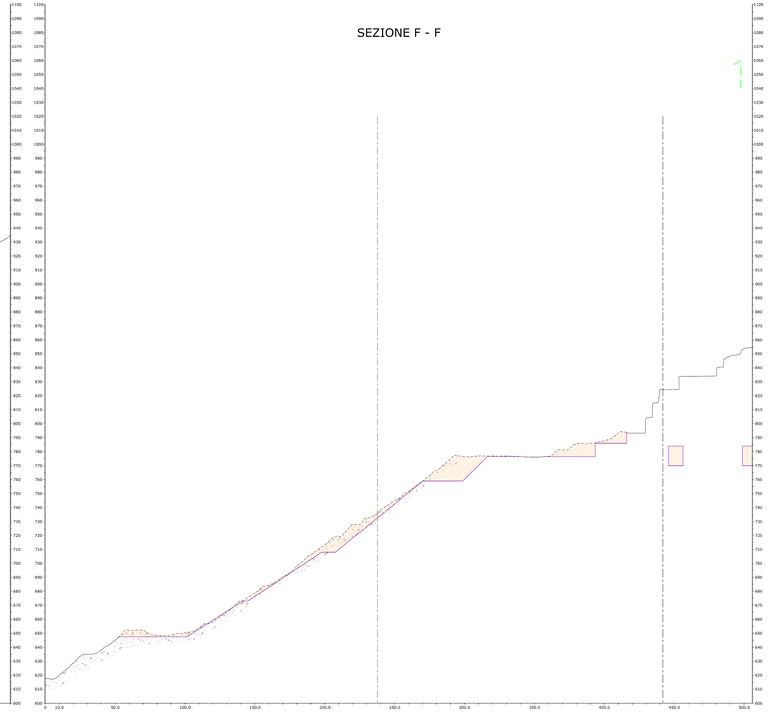

LEGENDA

- Profilo attuale cantiere
- Profilo attuale ove modificato
- Profilo progetto
- Profilo galleria Nord - Est cava Tecchione
- Profilo galleria Sud - Est cava Tecchione
- Profilo galleria cava Fossalunga
- Profilo sotterranei abbandonati
- Volume progetto
- Tolleranza posizionamento sotterraneo
- Area di possibile variazione posizionamento pilastro

COMUNE DI CARRARA

PROVINCIA DI MASSA CARRARA

PIANO DI COLTIVAZIONE
CAVA DENOMINATA "TECCHIONE" N. 52

COORDINATO CON PIANI DI COLTIVAZIONE CAVE DENOMINATE
"TORRIONE" N. 55 - "FOSSALUNGA" N. 71

Redatto ai sensi della L.R. 10/10

ESERCENTE:
Escavazione Marmi Tecchione S.r.l.

TITOLO:
SEZIONI

REV.	DATA	DESCRIZIONE	DIS.
B			
A			

IL TECNICO:
Dott. Ing. MASSIMO GARDENATO
Geologo Ingegnere Ambientale

SCALA: 1:1000
TAV. N. V7B
DATA: SETTEMBRE 2024
REV. 0
FILE: Tecchio_Sez-Sezione_all_00

ROC Rock engineering & environmental assessment
Via Cardinal Pitt 1/2 Centro Direzionale Cadlgnano 2/1 - Ind. Cadlgnano - 25125 BRESCIA (BS)
Tel. Fax 030/2120111 - 030/2120112 - e-mail: info@roc-srl.it