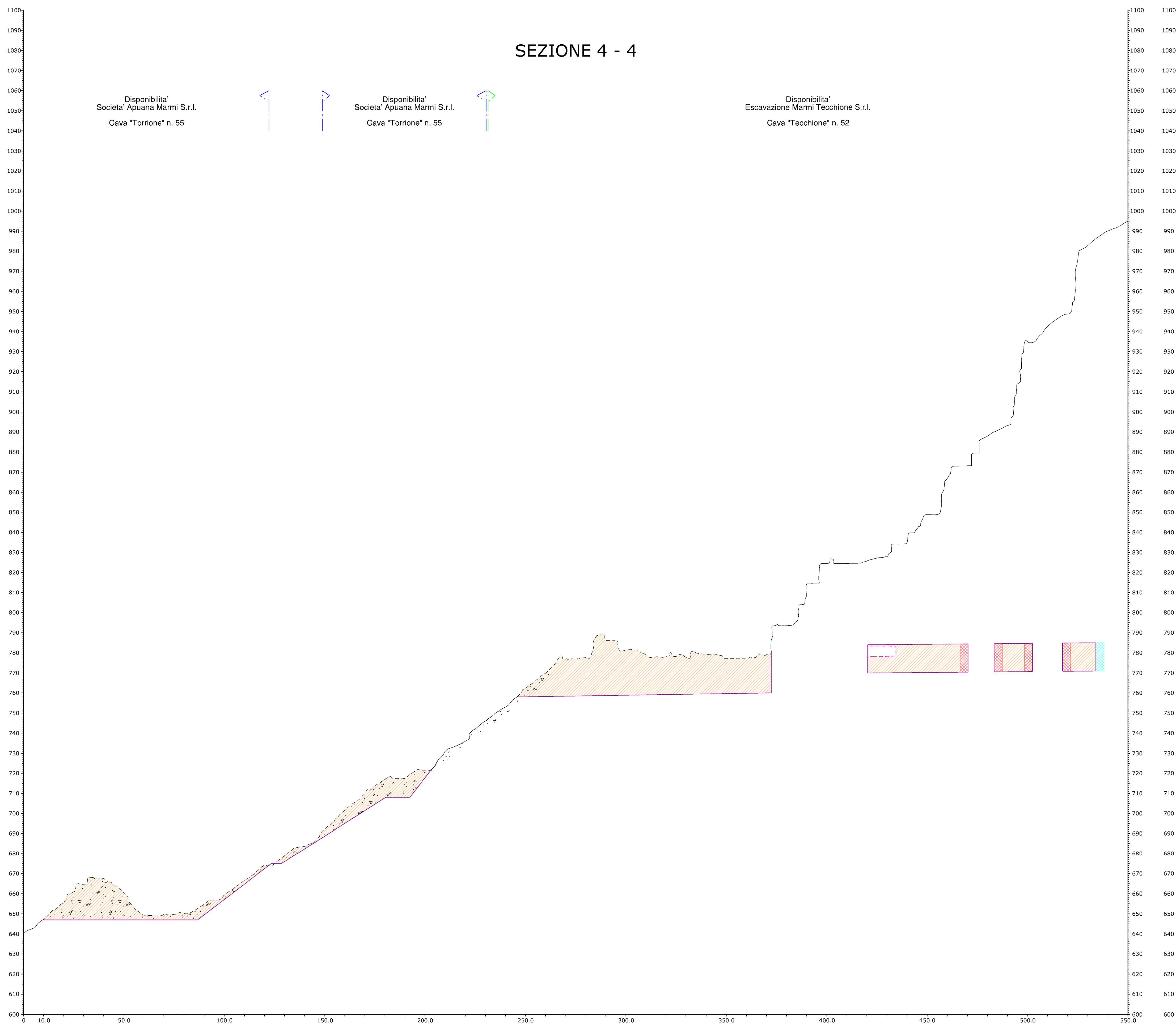
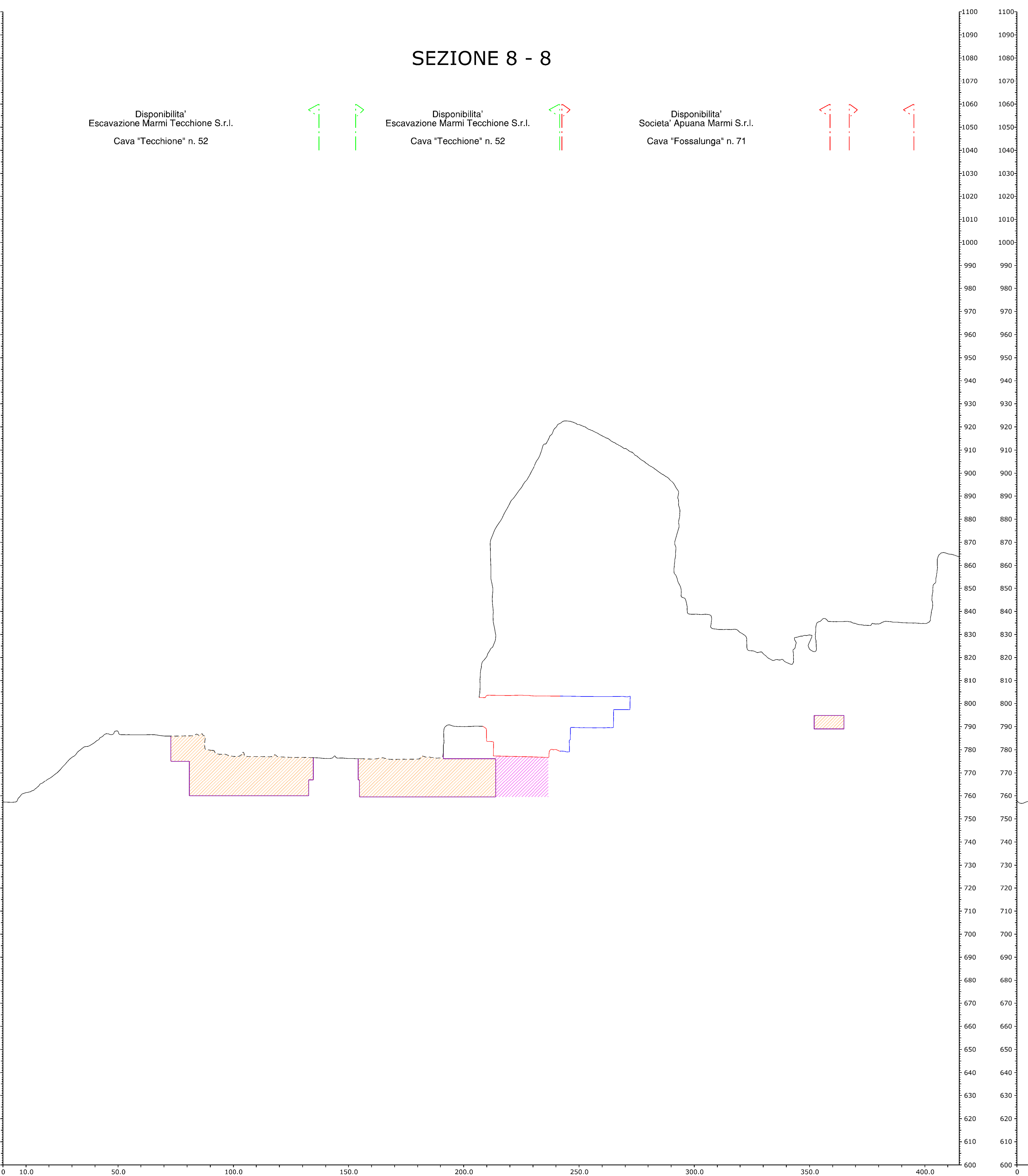


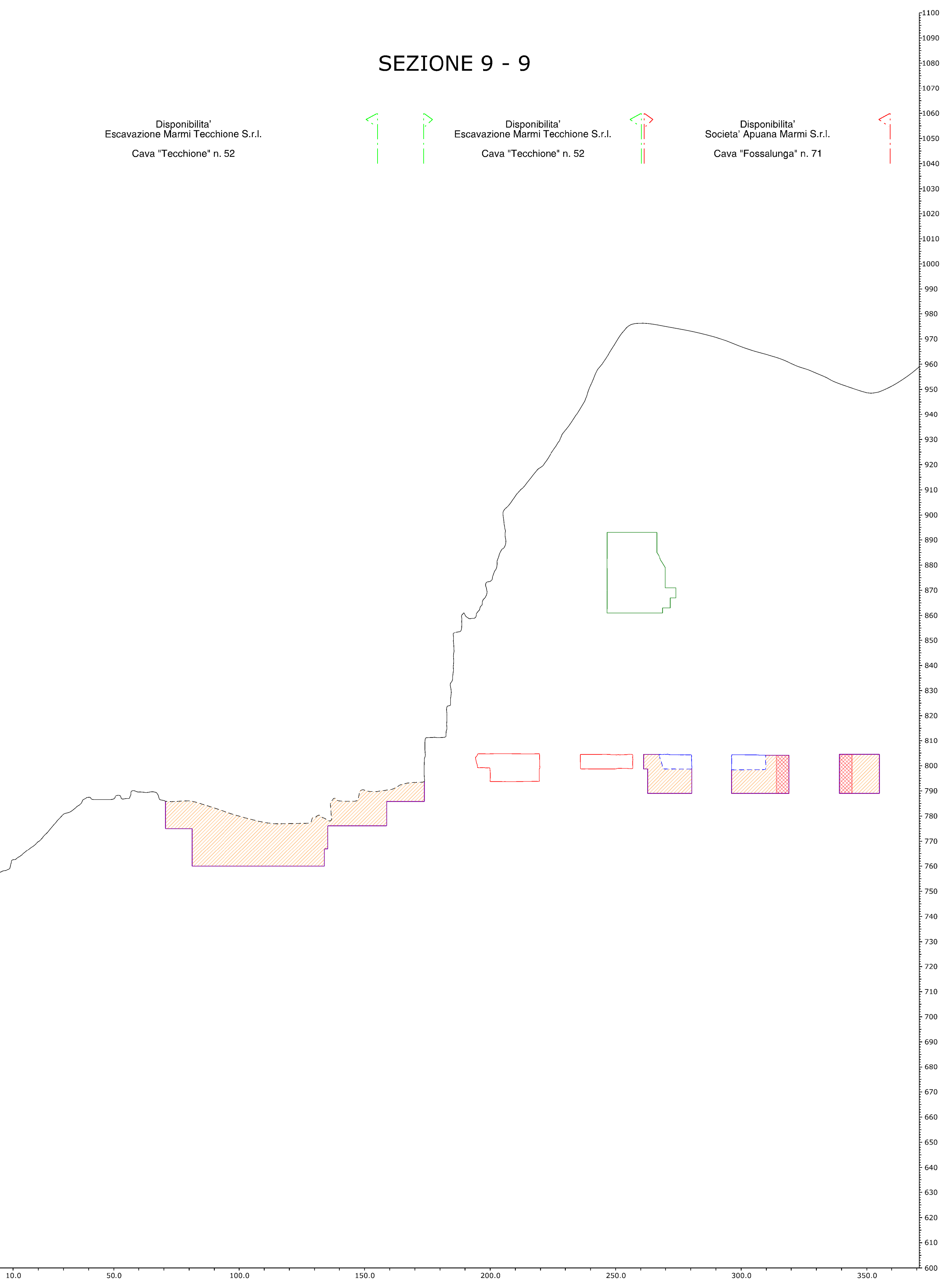
SEZIONE 4 - 4



SEZIONE 8 - 8



SEZIONE 9 - 9



LEGENDA

- Profilo attuale cantiere
- Profilo attuale ove modificato
- Profilo progetto
- Profilo galleria Nord - Est cava Tecchione
- Profilo galleria Sud - Est cava Tecchione
- Profilo galleria cava Fossalunga
- Profilo sotterranei abbandonati
- Volume progetto
- Area di coltivazione da rivalutarsi in esito all'esecuzione dell'accesso
- Tolleranza posizionamento sotterraneo
- Area di possibile variazione posizionamento pilastro

COMUNE DI CARRARA

PROVINCIA DI MASSA CARRARA

PIANO DI COLTIVAZIONE CAVA DENOMINATA "TECCHIONE" N. 52

COORDINATO CON PIANI DI COLTIVAZIONE CAVE DENOMINATE
"TORRIONE" N. 55 - "FOSSALUNGA" N. 71

Redatto ai sensi della L.R. 10/10

ESERCENTE:	TITOLO:
Escavazione Marmi Tecchione S.r.l.	SEZIONI

B			
A			
REV.	DATA	DESCRIZIONE	DIS.
IL TECNICO:		SCALA:	TAV. N.
		1:1000	V7A
		DATA:	REV.
		SETTEMBRE 2024	0
		FILE:	Plan/Sec. 3rd Esterno_24_02



Via Garibaldi, 44 - 55032 Capolunato (Carrara) - tel. 0597/241111 - fax 0597/241112
 Via S. Maria, 10 - 55031 Carrara (MS) - tel. 0597/290377 - fax 0597/290378 - email: roc@rock-engineering.com