LEGENDA

Confini concessioni

Quote stato di progetto
(valore medio indicativo tolleranza +/- 0,5 m)

Sezione stato di progetto
(Tolleranza posizione +/- 1 m in relazione a multipli di raglia ed eventuali fratture incidenti la barcata naturale)

Quote stato difetto
(valore medio indicativo tolleranza +/- 0,5 m)

Sezione stato difetto
(Tolleranza posizione +/- 1 m in relazione a multipli di raglia ed eventuali fratture incidenti la barcata naturale)

LEGENDA

- rinvenuto
- or — marmo ordinario
- ve — marmo venato
- or — marmo rumeno/grigio

Regione Toscana

Comune di Carrara

CAVA DI MARMO n. 147 "Querciola"

Incarico:

Piano di coltivazione
della cava n.147 "Querciola"

Elaborato:

Sezioni geologiche e geomorfologiche

Dott. Geol. Chiara Taponecco *via Ilva 8 Ardis, 30* *54033 Marina di Carrara (MS)* *Ordine geologi n°1221* *CF TPNCHR73P60B832U*	*Il Proprietario* *Dott. Geol. Chiara Taponecco*	Tavola n°: 03 Scala 1:1000
	L'Esecutore: Mega Stone Factory s.r.l. Via Angine Bianco Carbone, 25 54033 Carrara (MS)	

Dicembre 2020

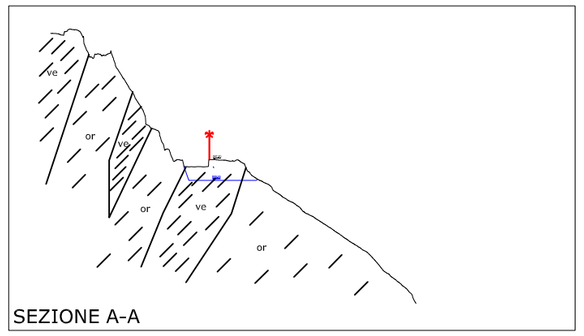

SEZIONE A-A

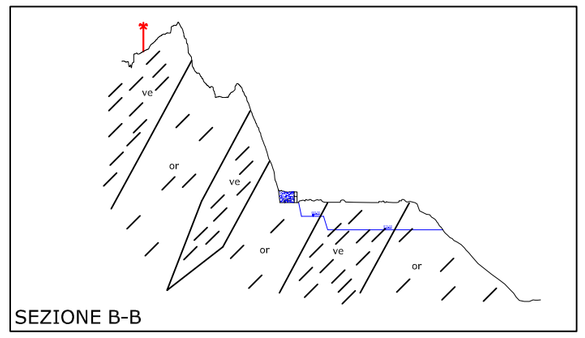

SEZIONE B-B

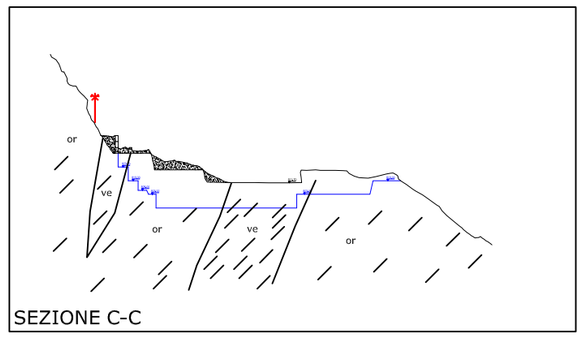

SEZIONE C-C

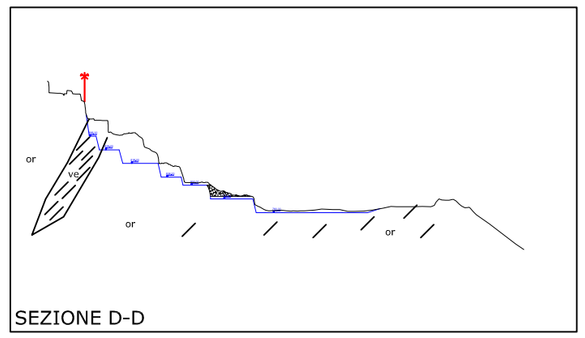

SEZIONE D-D

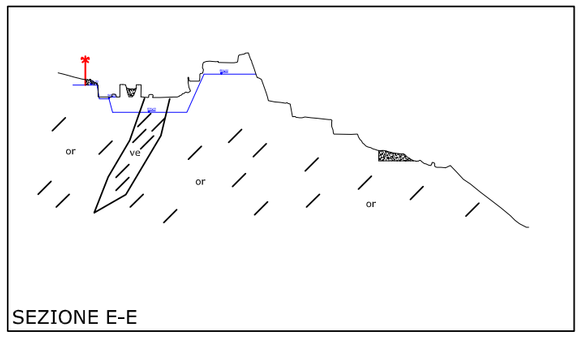

SEZIONE E-E

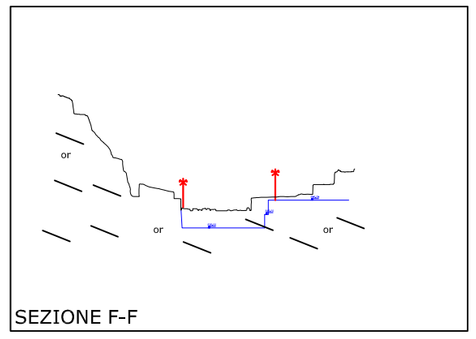

SEZIONE F-F

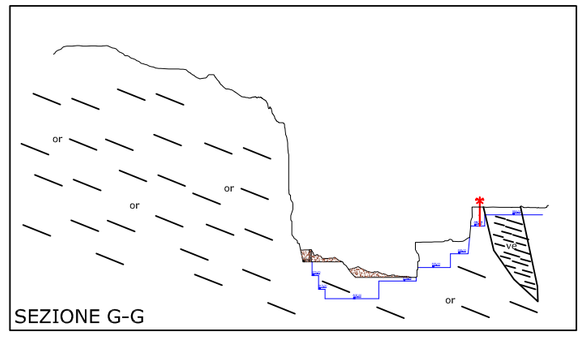

SEZIONE G-G

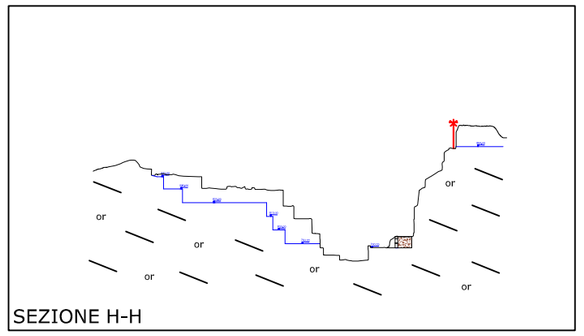

SEZIONE H-H

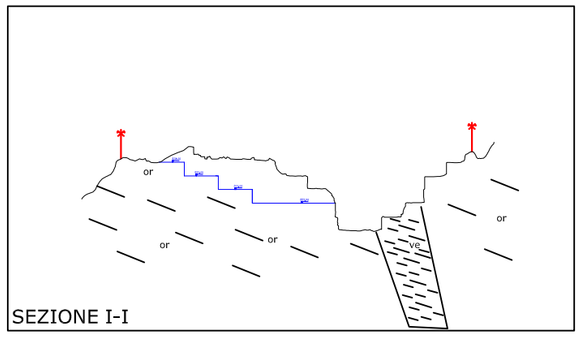

SEZIONE I-I

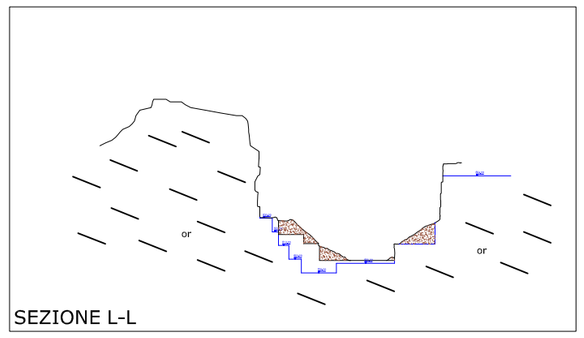

SEZIONE L-L