LEGENDA

- 000,00 — Quote stato di fatto (valore medio indicativo; tolleranza +/- 0,5 m)
- Area in disponibilit¨ della ditta "Mega Stone Factory s.r.l."
- sito estrattivo "Querciola nÃ147"
- Area contigua richiesta in disponibilit¨ temporanea appartenente ad agro marmifero non utilizzato (ai sensi dell'art.20 c. 3 e 4 del Regolamento per la Concessione degli Agri Marmiferi)
- Linee di sezione
- Sezione stato di fatto
- Sezione stato di progetto
- Discontinuit¨ famiglie K1
- Discontinuit¨ famiglie K2
- Discontinuit¨ famiglie K3
- Limite in disponibilit¨ della cava

Regione Toscana

Comune di Carrara

CAVA DI MARMO n. 147 *"Querciola"*

Incarico:

Piano di coltivazione

della cava n.147 "Querciola"

Elaborato:

Carta delle fratture e sezioni strutturali

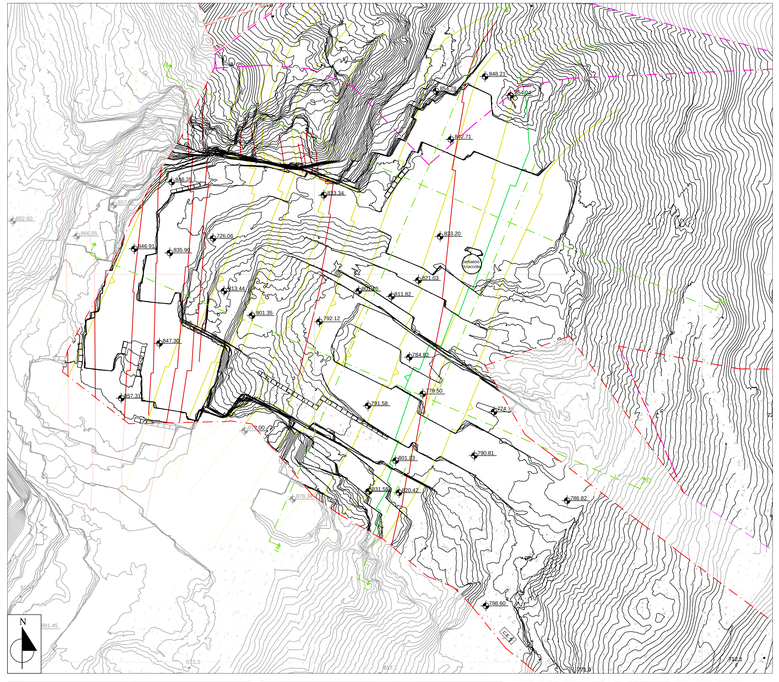

Vista Nord della cava

Vista Sud della cava



Vista aerea dello "zucchetto Nord"

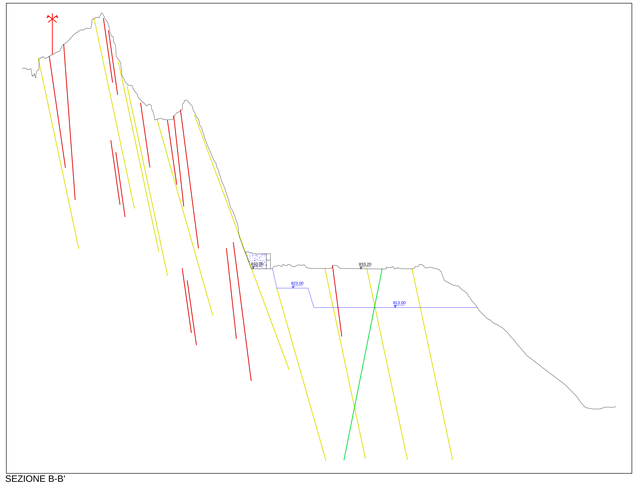

SEZIONE B-B'

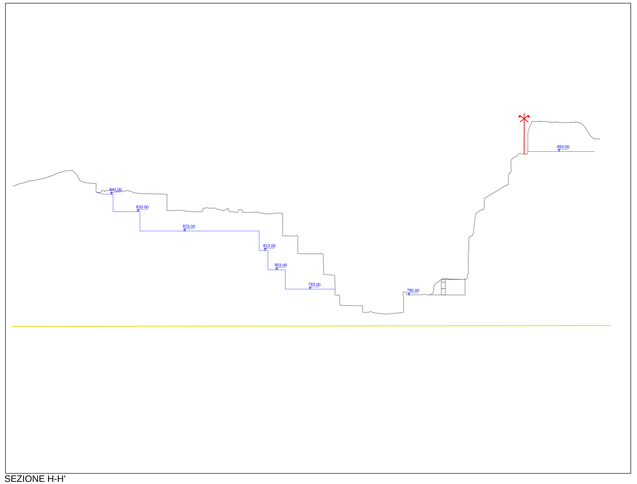

SEZIONE H-H'

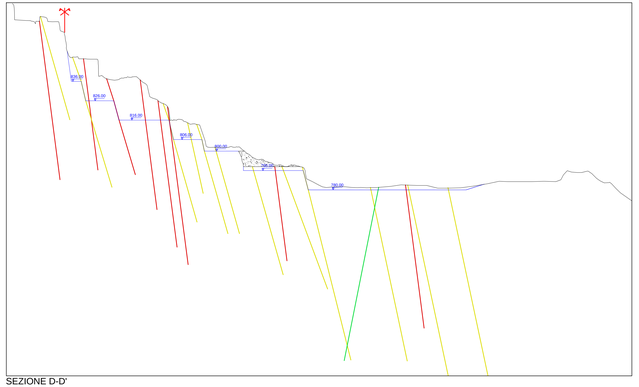

SEZIONE D-D'

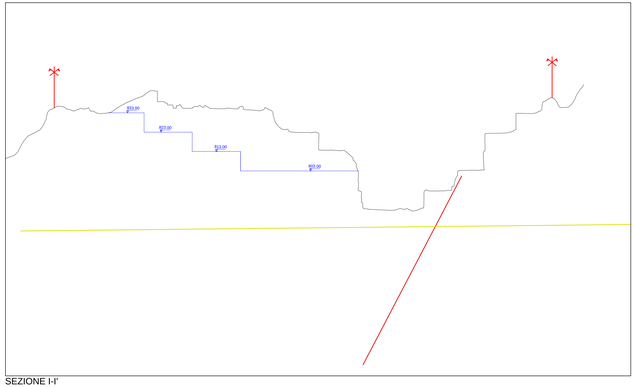

SEZIONE I-I'

¾ÃÇÜÇÃÙÈÙ _ÃÉÏÇ +ÙÈ¡ÃÇè¡ÙÈ¡ ³ÌÃ·vÇÿÃ¨ ·ÃÉÈÃÉÃ¨_¡Ã·	ÏÙÈ¡ÃÇè¡ÙÈ¡ ¥_ ¢ÿÃù¡ÏÇÿ ¡ÃÃ·ÓÓÃ ÏÇÿ ·¡Ã·ÿÃÏÇ+ÏÙÈ¡ÃÇè ¡ÃÃ·ÓÓÃ ÏÇÿ ¡ÃÃ·ÿÃÏÇ+ÏÙÈ¡ÃÇè +vZ_ v¬ ¡ ¡ ¡