














LEGENDA


SEGNI CONVENZIONALI

-  900.00 Quote espresse in metri s.l.m. piazzali a cielo aperto
-  13/900.95 Quote mire espresse in metri riferite al sistema internazionale VCR
-  900.00 Quote vecchia cava espresse in metri s.l.m. piazzali a cielo aperto
-  Strade di arroccamento e piste di accesso ai piazzali di cava
-  Limite di bancata o ciglio di techcia
-  Vecchia cava ricoperta da detrito di varata
-  Area in disponibilità
-  Mappali in parte in affitto alla Società Alba Ventura s.r.l.
-  Mappali richiesti in affitto o concessione dalla Società Alba Ventura s.r.l.
-  Mappali in concessione alla Società Alba Ventura s.r.l.
-  Perimetro estrattivo
-  Limite Bacino Estrattivo
-  D' — D Sezioni topografiche

QUATERNARIO

-  Depositi temporanei di detriti artificiali

FORMAZIONE DELL' "AUTOCTONO" AUUTT.

-  MARM. Marmi massicci, colore variabile dal bianco al grigio scuro Lias inf-medio

STUDIO DI GEOLOGIA-TECNICA Dott. FIORENZO DUMAS Via Codena 2 Carrara

LAVORO:
Integrazione volontaria al Progetto di coltivazione della cava n.133 Tacca, redatto ai sensi art. 17 della L.R.T. 35/15 e s.m.i., autorizzato con Determina n. 4298 del 06.09.2022 e prorogata con Determina n. 5191 del 24.10.2023, coordinato con la cava n.136 "Ortensia", ambedue site in località Canaloni Bacino Industriale n.4 Colonnata, scheda n.15 PITT/PPR - Pabe Comune di Carrara

IL GEOLOO:



OGGETTO: PIANO DI COLTIVAZIONE

SCALA:
1:1000

TAV. :

Seconda Fase o Finale

DATA:
Dicembre 2024

23i

COMMITTENTE:

ALBA VENTURA S.r.l.

COMMITTENTE:

MARMO CANALONI S.r.l.

IL LEGALE RAPPRESENTANTE:

IL LEGALE RAPPRESENTANTE:

IL DIRETTORE RESPONSABILE:

IL DIRETTORE RESPONSABILE: