

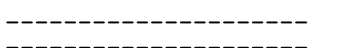




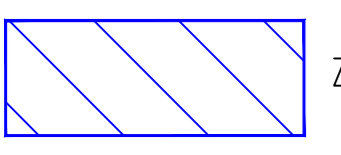
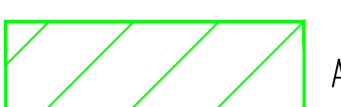


LEGENDA


SEGNI CONVENZIONALI

-  900.00 Quote espresse in metri s.l.m. piazzali a cielo aperto
-  900.00 Quote vecchia cava espresse in metri s.l.m. piazzali a cielo aperto
-  Strade di arrociamento e piste di accesso ai piazzali di cava
-  Limite di bancata o ciglio di tecchia
-  Perimetro estrattivo
-  Vecchia Cava ricoperta da detrito di varata
-  Area in disponibilità
-  ZSC-ZPS
-  Area Parco

QUATERNARIO

-  Depositi temporanei di detriti artificiali

FORMAZIONE DELL' "AUTOCTONO" AUT.

-  MARM. Marmi massicci, colore variabile dal bianco al grigio scuro Lias inf-medio

**STUDIO DI GEOLOGIA-TECNICA**  
**Dott. FIORENZO DUMAS**  
 Via Codena 2 Carrara

LAVORO:

Progetto di coltivazione della cava n.133 Tacca, redatto ai sensi art. 17 L.R.T. 35/15 e s.m.i., autorizzato con determina n.4298 del 06.09.2022 e prorogata con determina n. 5191 del 24.10.2023. Coordinato con la cava n.136 "Ortensia", ambedue site in località Canoloni Bacino n.4 Colonnata, scheda n.15 PIT/PPR-PABE Comune di Carrara.

IL GEOLOGO:



OGGETTO: INQUADRAMENTO GEOGRAFICO E VINCOLISTICO  
 Carta Vincoli siti Natura 2000

SCALA: 1:1000  
 DATA: Novembre 2024

TAV. : 04

COMMITTENTE:

**ALBA VENTURA S.R.L.**

IL LEGALE RAPPRESENTANTE: