





















**LEGENDA**

-  Fratturazione principale
-  Misure di strato
-  Contatti stratigrafici
-  Coperture detritiche antropiche
-  Marmi grigi e nuvolati
-  Marmi venati
-  Marmi ordinari (C, C/D)
-  Traccia di sezione
-  Quota media di riferimento bancata (tolleranza +/-1 m)
-  Bancate sepolte
-  Profilo stato attuale sotterraneo - Livello base Est
-  Profilo stato attuale sotterraneo - Livello base Ovest
-  Profilo stato attuale sotterraneo cava n. 87 e 92
-  Profilo stato attuale sotterraneo cava "Fantiscritti A" n. 85
-  Sotterranei abbandonati - Babboni-Secchiarì
-  Sotterranei abbandonati - Fantiscritti livello superiore
-  Sotterranei abbandonati - Fantiscritti livello inferiore Nord
-  Sotterranei abbandonati - Fantiscritti livello inferiore Sud
-  Sotterranei abbandonati - Fantiscritti B
-  Sotterranei abbandonati - Scaloni

**COMUNE DI CARRARA**

PROVINCIA DI MASSA CARRARA

**PIANO DI COLTIVAZIONE  
CAVE "GALLERIA FANTISCRITTI" N. 87  
E "FANTISCRITTI B" N. 92**

Redatto ai sensi della L.R. 10/10 e L.R. 35/15

ESERCENTE:		TITOLO:	
Consorzio "Le gallerie di Fantiscritti"		CARTA GIACIMENTOLOGICA	
B			
A			
REV.	DATA	DESCRIZIONE	DIS.
IL TECNICO:		SCALA:	TAV. N.
Dott. Geol. Nicola Landucci		1:1000	4
		DATA:	REV.
		MAGGIO 2026	0
		FILE:	

