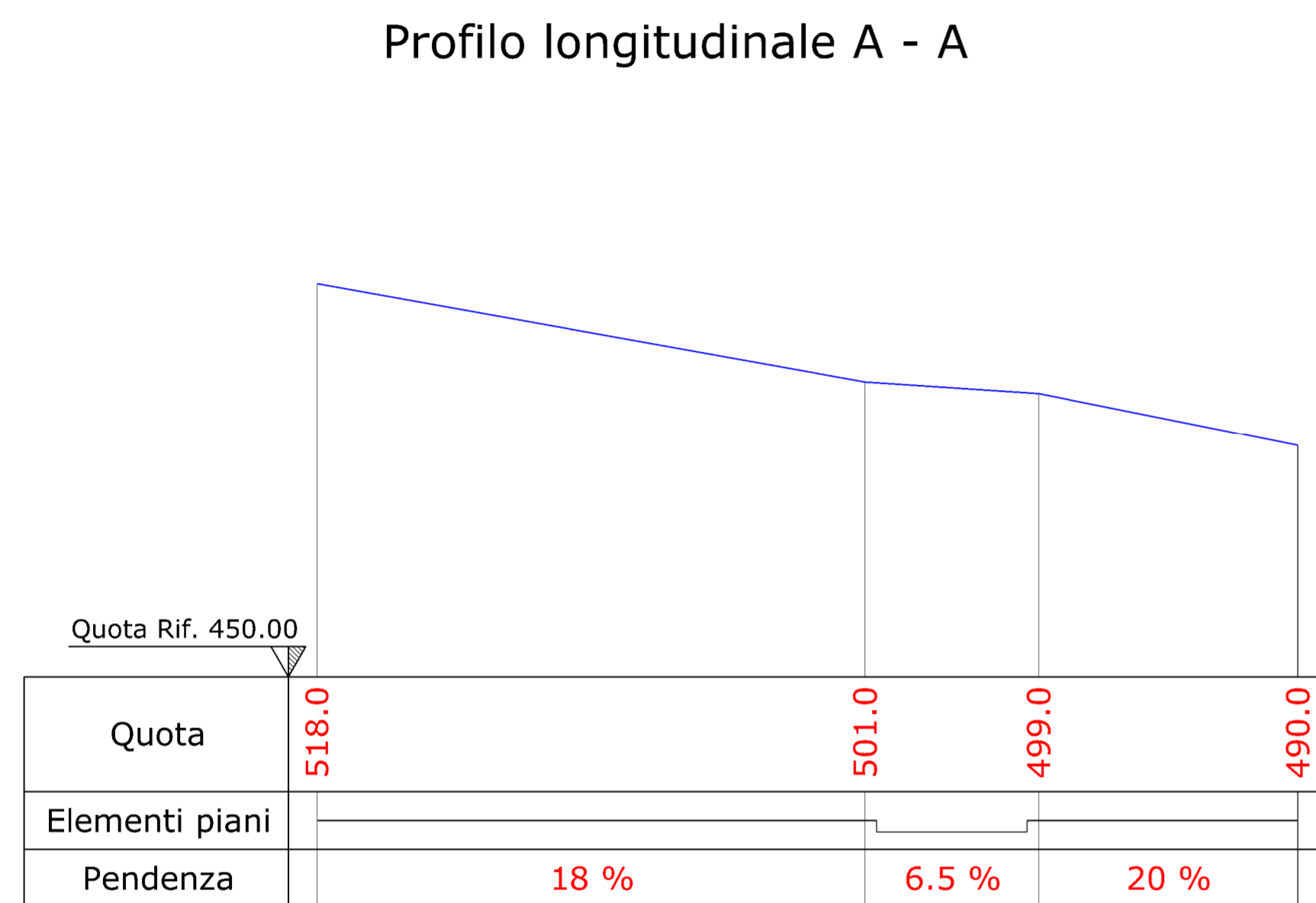


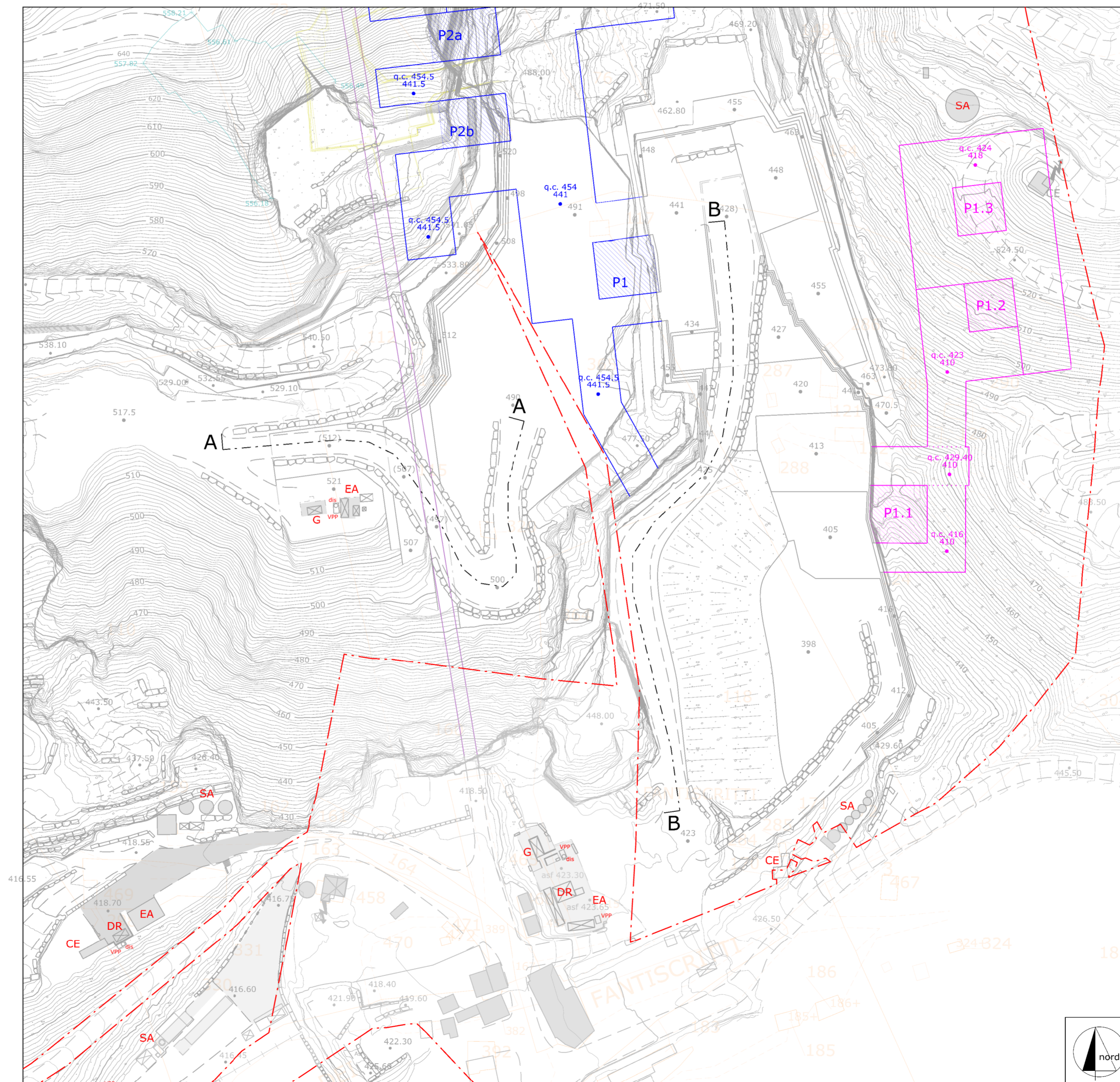
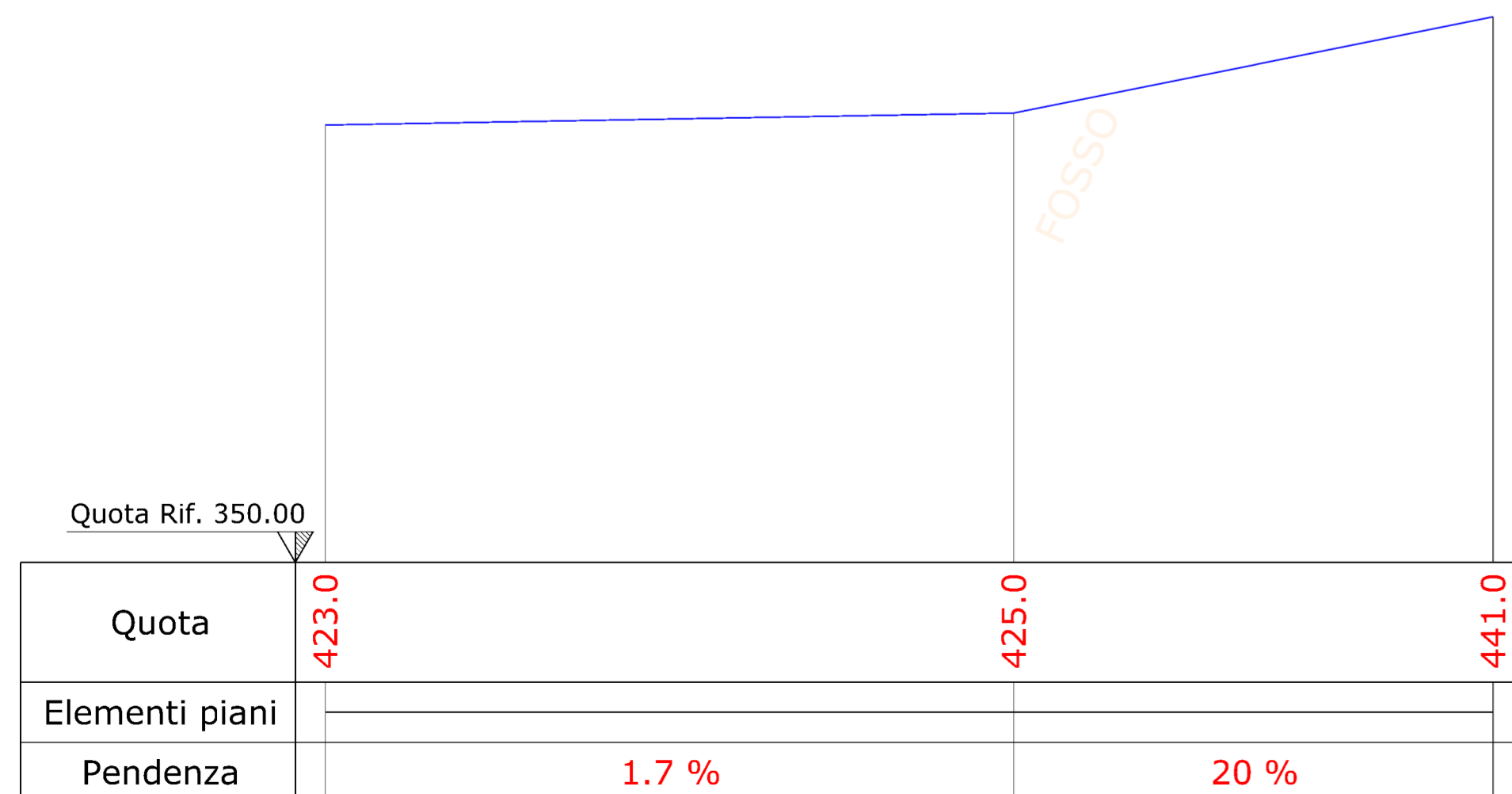
LEGENDA

- - - - - Area cava "Fantiscritti B" n. 92 in disponibilita' al Consorzio "Le Gallerie di Fantiscritti"
- - - - - Dividendi catastali
- 1L** - - - - - Traccia di sezione
- 609.57 Quota media di riferimento bancata (tolleranza +/-1 m)
- - - - - BANCATE DI COLTIVAZIONE (Tolleranza posizione +/- 2 m in relazione a multipli di taglio ed eventuali fratture incidenti la bancata residuale che impongono l'attestazione della bancata sulle stesse)
- - - - - Bancate sepolte
- G - SA - DR
EA - OFF - M - CE Serbatoio gasolio - Serbatoio acqua - Deposito rifiuti
Edifici Aziendali - Officina - Magazzino - Cabina elettrica
- - - - - Profilo progetto sotterraneo - Livello base Est
- - - - - Profilo progetto sotterraneo - Livello base Ovest
- - - - - Sotterranei abbandonati - Fantiscritti B
- - - - - Sotterranei abbandonati - Scaloni

Profilo longitudinale A - A



Profilo longitudinale B - B



COMUNE DI CARRARA

PROVINCIA DI MASSA CARRARA

PIANO DI COLTIVAZIONE CAVE "GALLERIA FANTISCRITTI" N. 87 E "FANTISCRITTI B" N. 92

Redatto ai sensi della L.R. 10/10 e L.R. 35/15

ESERCENTE: Consorzio "Le gallerie di Fantiscritti"	TITOLO: PLANIMETRIA DI PROGETTO TRACCIATO STRADALE
---	--

B			
A			
REV.	DATA	DESCRIZIONE	DIS.
IL TECNICO:	SCALA:	TAV. N.	
 Dott. Ing. MASSIMO GARDENATO Ingegnere minerario	1:1000	21	
	DATA:	REV.	
	MAGGIO 2026	0	
	FILE:		
			PlanDetStrada_Var_Fantiscritti_26

Rock engineering & environmental assessment
via G.Pascoli, 44 55032 Castelnuovo Garfagnana (LU) - via di Turigliano, 24a 54033 Carrara (MS)
Tel. 0585 093077 fax 0585 842512 e-mail: studio@roconet.net