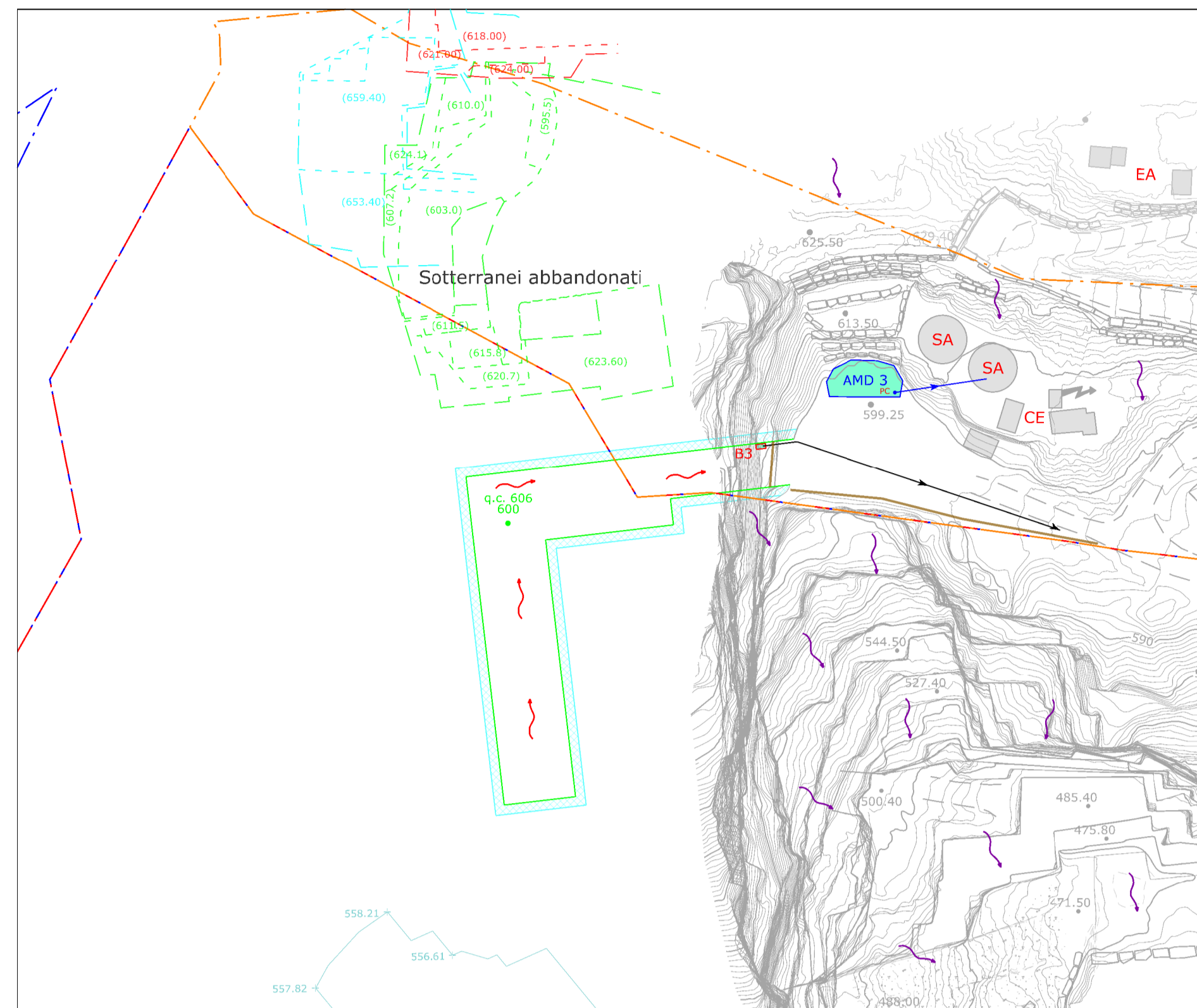
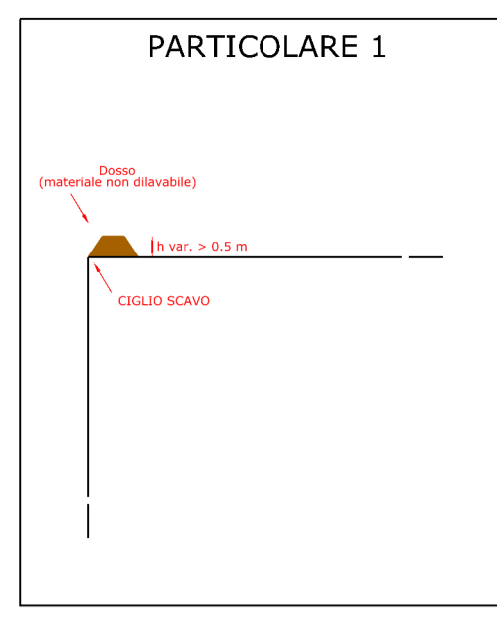
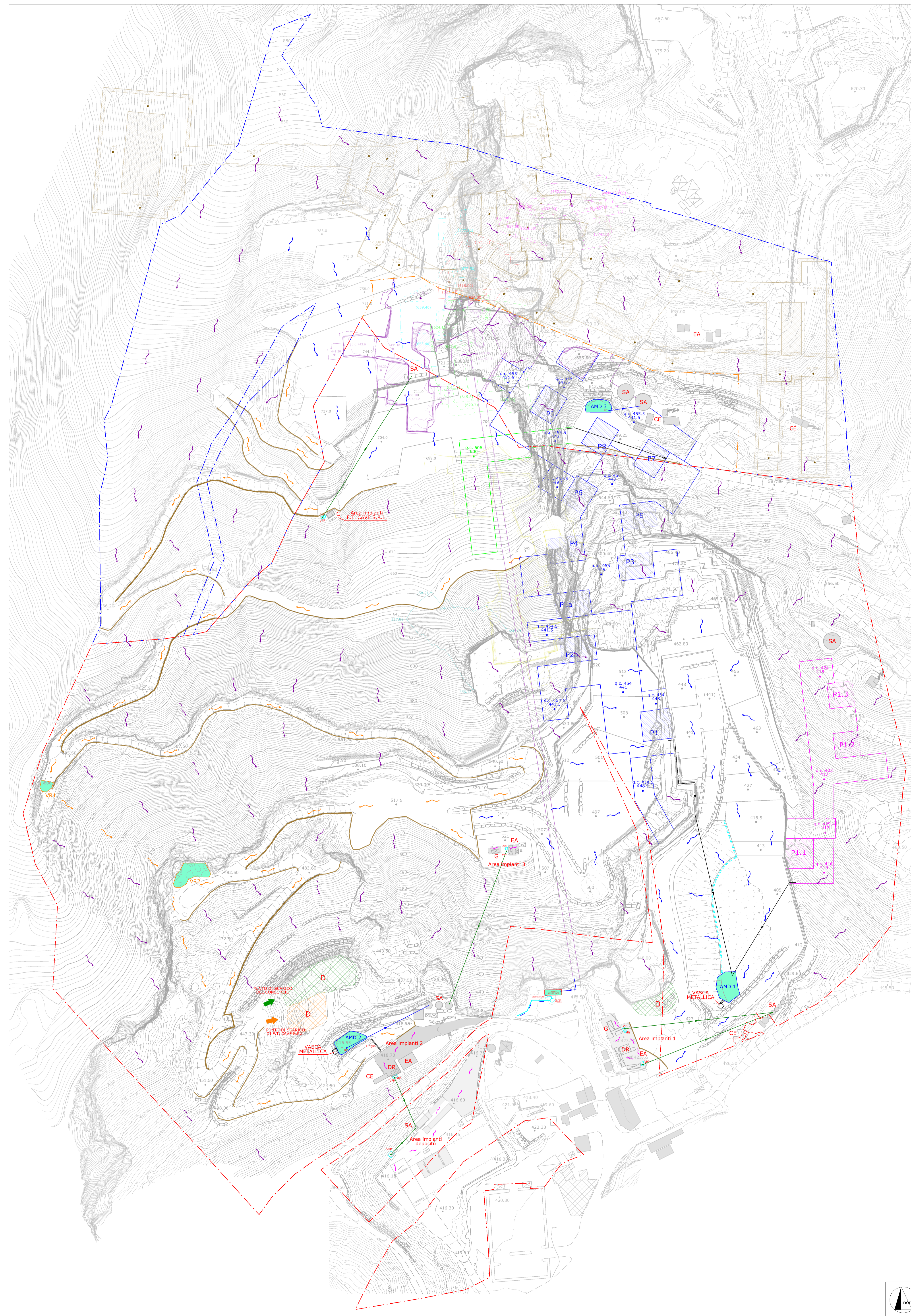
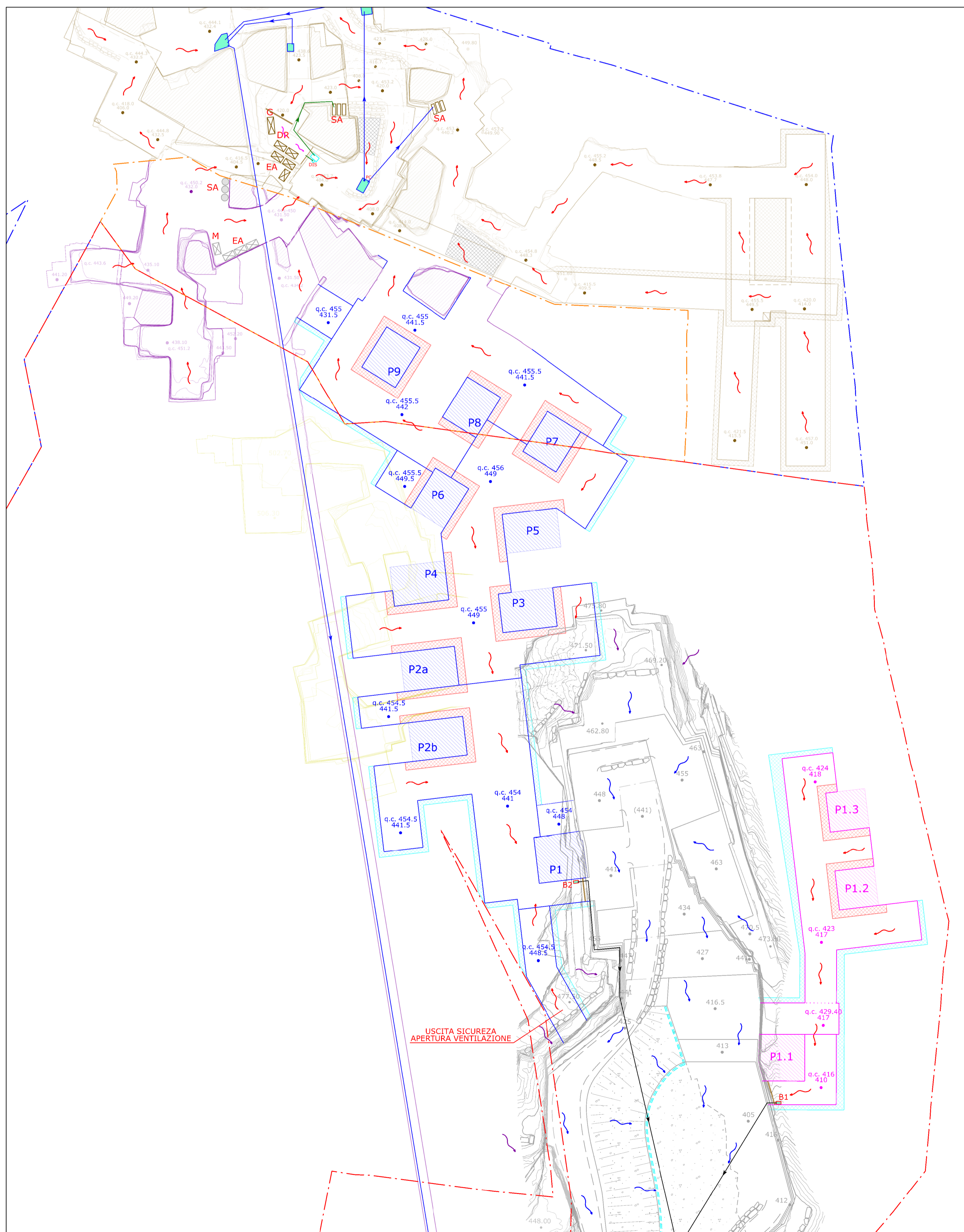


DETTAGLIO SOTTERRANEI LIVELLO SUPERIORE



DETTAGLIO SOTTERRANEI LIVELLO BASE



LEGENDA

- Area cava "Galleria Fantiscritti" n. 87 (in disponibilità) al Consorzio "Le Gallerie di Fantiscritti" (fino a quota 696 m)
- Area cava "Verdichiara" n. 88 in disponibilità F.T. Cave S.r.l. (sopra quota 696)
- Area cava "Fantiscritti B" n. 92 in disponibilità al Consorzio "Le Gallerie di Fantiscritti"
- 609.57  
\* Quota media di riferimento bancata (tolleranza +/- 1 m)
- BANCATE DI COLTIVAZIONE (Tolleranza posizione +/- 2 m in relazione a multipli di taglio ed eventuali fratture incidenti la bancata residuale che impongono l'attestazione della bancata sulle stesse)
- Bancate sepolte
- G - SA - DR  
EA - OFF - M - CE Serbatoio gasolio - Serbatoio acqua - Deposito rifiuti Edifici Aziendali - Officina - Magazzino - Cabina elettrica
- Profilo progetto sotterraneo - Livello base Est
- Profilo progetto sotterraneo - Livello base Ovest
- Profilo progetto sotterraneo - Livello superiore
- Profilo stato attuale sotterraneo cava n. 87 e 92
- Profilo progetto sotterraneo cava "Fantiscritti A" n. 85
- Tolleranza posizionamento sotterraneo
- Area di possibile variazione posizionamento pilastro
- Sotterranei abbandonati - Babboni-Secchiarì
- Sotterranei abbandonati - Fantiscritti livello superiore
- Sotterranei abbandonati - Fantiscritti livello inferiore Nord
- Sotterranei abbandonati - Fantiscritti livello inferiore Sud
- Sotterranei abbandonati - Fantiscritti B
- Sotterranei abbandonati - Scale
- Area edifici aziendali su asfalto o cemento
- VPP O DIS Vasca area impianti - Disolettore
- D Area gestione detrito del Consorzio
- D Area gestione detrito F.T. Cave s.r.l. in area cava n. 92
- AMDi Bacino di raccolta AMD area di coltivazione attiva come da progetto approvato
- VRI Vasche di Rallentamento AMD
- Bi Bacino di raccolta acque di percolamento sotterraneo (vedi relazione)
- Dossi di contenimento (Part. 1)
- Canaletta intercettazione AMD
- Direzione deflusso AMD - area di coltivazione attiva (escluse acque lavorazione)
- Direzione deflusso acque di percolamento sotterraneo
- Direzione deflusso AMD - area impianti
- Direzione deflusso AMD - strade di irrocamento
- Direzione di deflusso AMD - area di ravano ed esterne
- Tubazioni di mandata AMDNC da bacini AMD
- Tubazioni di mandata AMPP da vasche AMPP
- Tubazioni di mandata acque di percolamento sotterraneo

COMUNE DI CARRARA

PROVINCIA DI MASSA CARRARA

PIANO DI COLTIVAZIONE  
CAVE "GALLERIA FANTISCRITTI" N. 87  
E "FANTISCRITTI B" N. 92

Redatto ai sensi della L.R. 10/10 e L.R. 35/15

ESERCENTE:	TITOLO:
Consorzio "Le Gallerie di Fantiscritti"	PIANO GESTIONE AMD (progetto fase intermedia)

B			
A			
REV.	DATA	DESCRIZIONE	DIS.
IL TECNICO:	SCALA:	TAV. N.	
Dott. Ing. MASSIMO GARDENATO Ingegnere geomatico	1:1000	13B	
	DATA:	REV.	
	MAGGIO 2026	0	
	FILE:		

