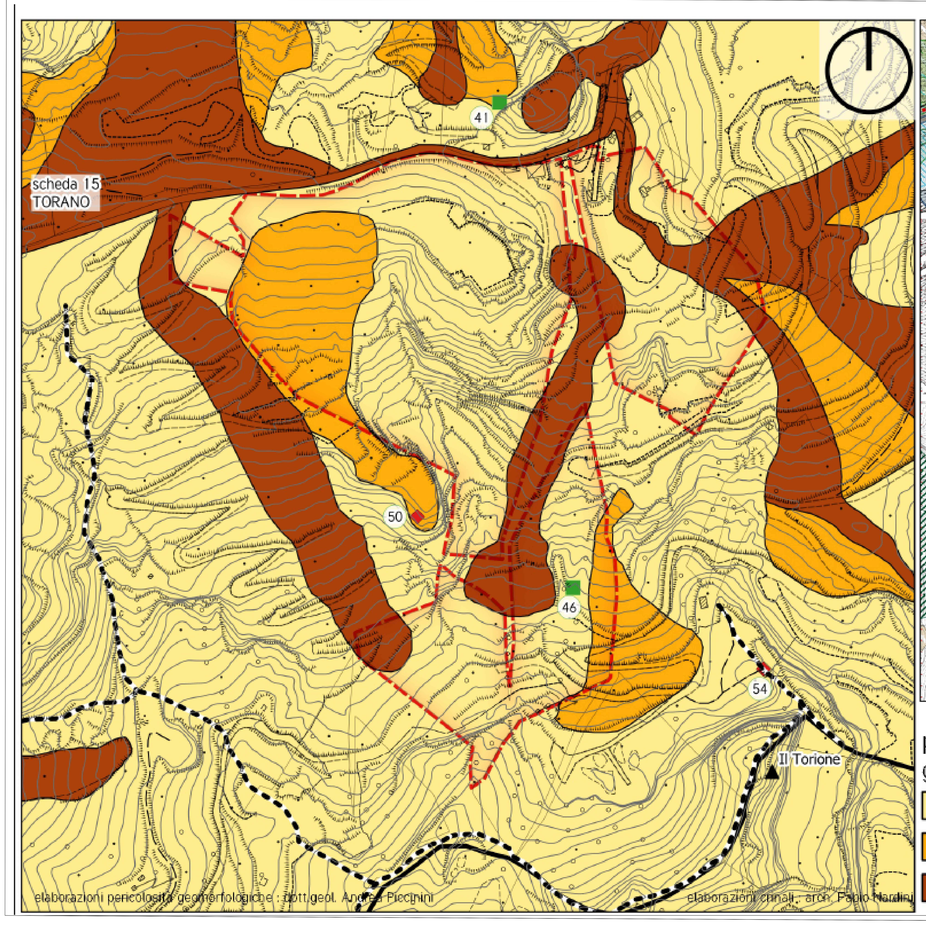

elaborazioni pericolosità geomorfologiche : dott.geol. Andrea Piccinini

elaborazioni cinali: arch. Paolo Nardini

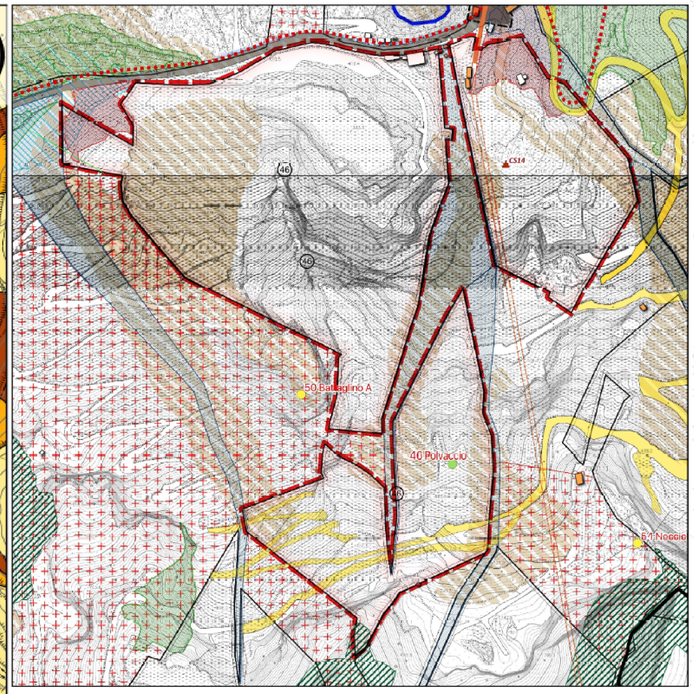

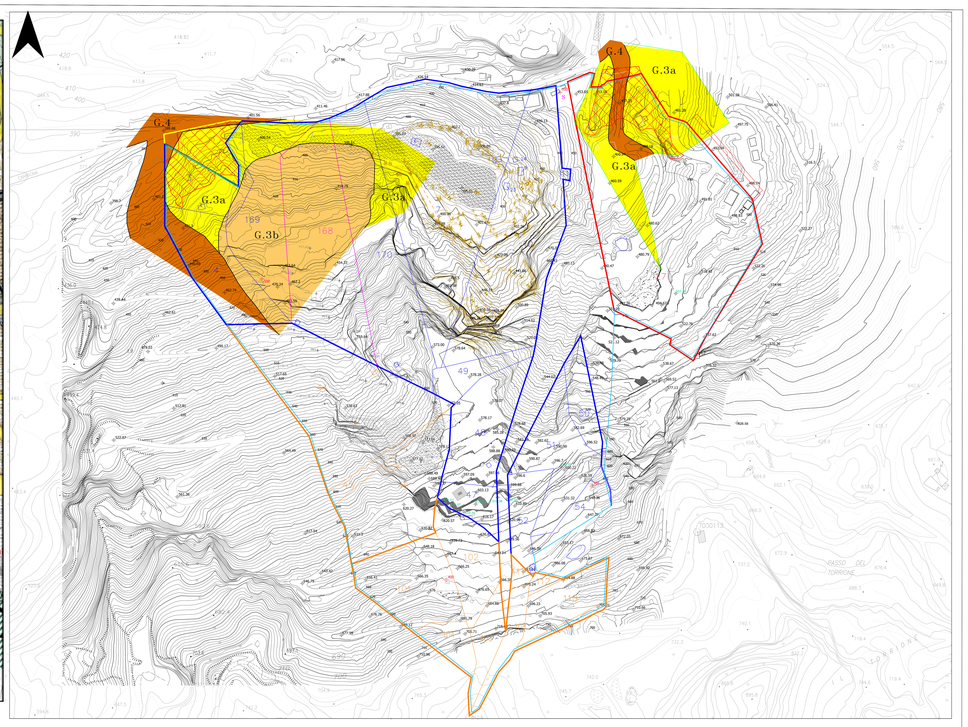

pericolosità geologica geomorfologica (Del. C.C. n. 37/2019)

- G.3a
- G.3b
- G.4

LEGENDA

SEGNI CONVENZIONALI

- * 900.00 Quote espresse in metri s.l.m. piazzali a cielo aperto
- Strade di arroccamento/piste di accesso ai piazzali di cava
- Strade di arroccamento e piste di servizio
- Limite di bancata o ciglio di fronche
- Limiti zone in disponibilità Escavazione Polvaccio s.r.l.
- Limiti dei beni estimati in affitto da Omya S.p.a.
- Limiti concessione comunale Escavazione Polvaccio
- Limiti aree quota a parte di Escavazione Polvaccio
- Limiti agro comunale in temporanea disponibilità dal Comune di Carrara per messa in sicurezza
- Cava n.46 Polvaccio, Perimetro di cava comprensivo delle lavorazione, delle viabilità, delle infrastrutture, degli interventi idraulici e bonifiche
- Area di rispetto alla base della Tecchia M ampio 10m

- ZSC
- Parco Regione delle Alpi Apuane

QUATERNARIO

- Depositi temporanei di detriti artificiali o rovaneti

FORMAZIONI DELL' "AUTOCTONO" AUTT.

- MARMI. Marmi massicci di colore variabile dal Lias inf.–medio

STUDIO DI GEOLOGIA–TECNICA
Dott. FIORENZO DUMAS
Via Codena 2 Carrara

LAVORO: Integrazione al Progetto di Coltivazione della cava n.46 "Polvaccio", redatto ai sensi art. 17 L.R. 35/15, alla la società Polvaccio Battagliro, autorizzata con Determina n. 4117 del 24.08.2023 e prorogata con Determina n. 5449 del 22.10.2025 alla ex Bacino Industriale d' Z Torano – Scheda PE/PPR n. 15 – PABE Comune di Carrara

IL GEOLOGO

OGGETTO INQUADRAMENTO GEOGRAFICO ERACLEO/CTR: Mag. prot. 00#107/2026–18.09.26 – Carta vincoli sdi natura 2000

SCALA: 1:1000

DATA: Settembre 2026

TAV.: 04bis

COMMITTENTE: ESCAVAZIONE POLVACCIO S.r.l.