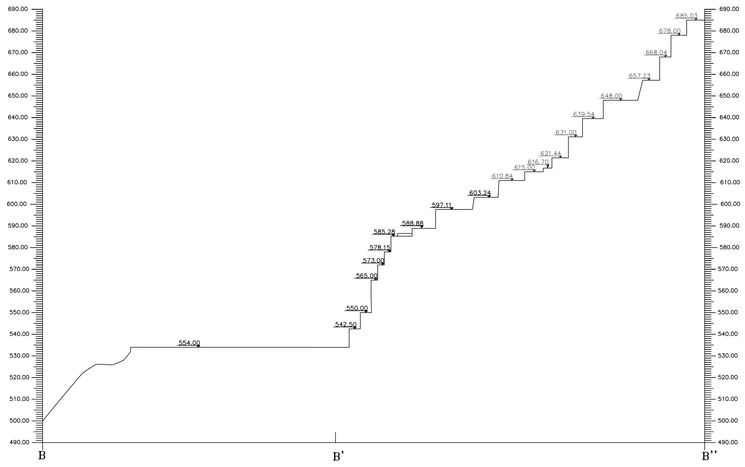

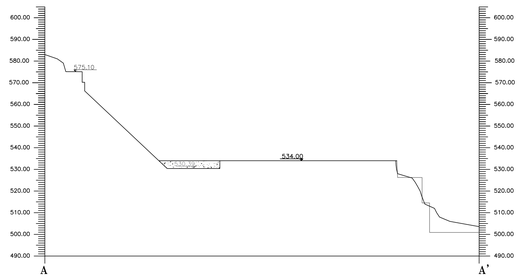

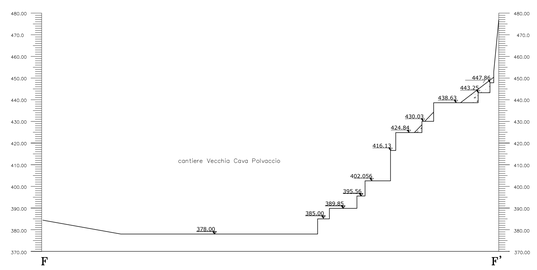



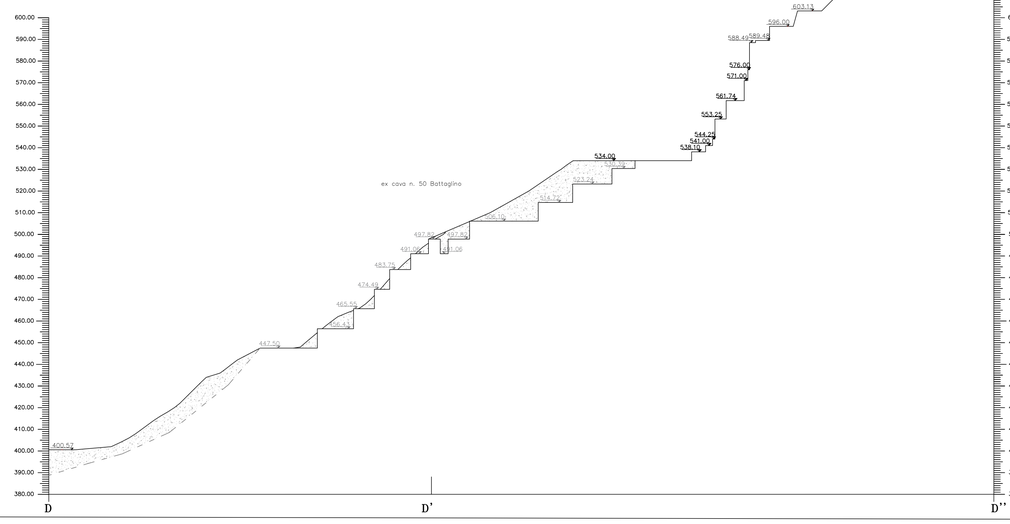

LEGENDA

SEGNI CONVENZIONALI

600.50 Quote in metri s.l.m.

Morfologia Stato ripristinato

QUATERNARIO

Depositi temporanei di detriti artificiali

FORMAZIONI DELL' "AUTOCTONO" AUTT.

MARMI: Marmi massicci di colore variabile dal Lias inf.-medio

STUDIO DI GEOLOGIA-TECNICA
Dott. FIORENZO DUMAS
Via Codena 2 Carrara

LAVORO:

Progetto di Coltivazione della cava n.46 "Polvaccio", redatto ai sensi art. 17 L.R. 35/15, sita in località Polvaccio Battaglino, autorizzata con Determina n. 4117 del 24.08.2023 e prorogata con Determina n. 5449 del 22.10.2025 sita nel Bacino Industriale n° 2 Torano - Scheda PIT/PPR n. 15 - PABE Comune di Carrara

IL GEOLOGO:

OGGETTO: STUDIO AMBIENTALE

Sezioni di ripristino

SCALA: 1:1000

DATA: Luglio 2026

TAV. : 34

COMMITTENTE:

ESCAVAZIONE POLVACCIO S.r.l.

IL LEGALE RAPPRESENTANTE: