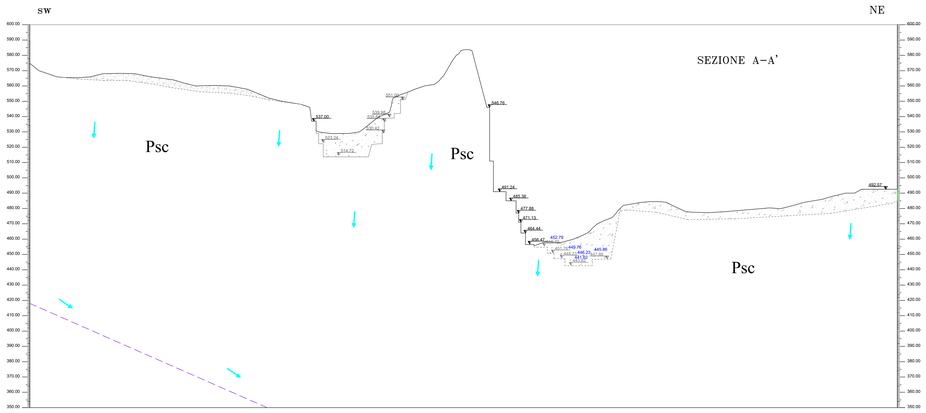





LEGENDA

LEGENDA

SEGNI CONVENZIONALI

Limiti idrogeologici delle classi di permeabilità ascritte ai differenti litotipi

Direzione di possibile infiltrazione e deflusso sotterraneo

Presunto Substrato Paleozoico impermeabile

DEPOSITI CON PERMEABILITA' PRIMARIA O POROSITA'

Depositi detritici (ravaneti) con grado di permeabilità da medio a alto.

PERMEABILITA' SECONDARIA O ACQUISITA PER FESSURAZIONE E FENOMENI CARSICI

Psc — Marmo: litotipo molto permeabile per fratturazione crescente e per sviluppo di carsismo.

STUDIO DI GEOLOGIA–TECNICA
Dott. FIORENZO DUMAS
Via Codena 2 Carrara

LAVORO:
Progetto di coltivazione della cava n.46 "Polvaccio", redatta ai sensi dell'art.17 L.R. 35/15, autorizzata con determina n.4117 del 24.08.2023 e prorogata con Determina n.5449 del 22.10.2025, sita nel Bacino Industriale n.2 Torano – Scheda PIT/PPR n.15 – PABE Comune di Carrara

IL GEOLOGO:

OGGETTO: STUDIO GEOLOGICO–GEOMECCANICO
Sezioni Idrogeologiche

SCALA: 1:1000

DATA: Luglio 2026

TAV. : 13

COMMITTENTE:
ESCAVAZIONE POLVACCIO S.r.l.

IL LEGALE RAPPRESENTANTE: