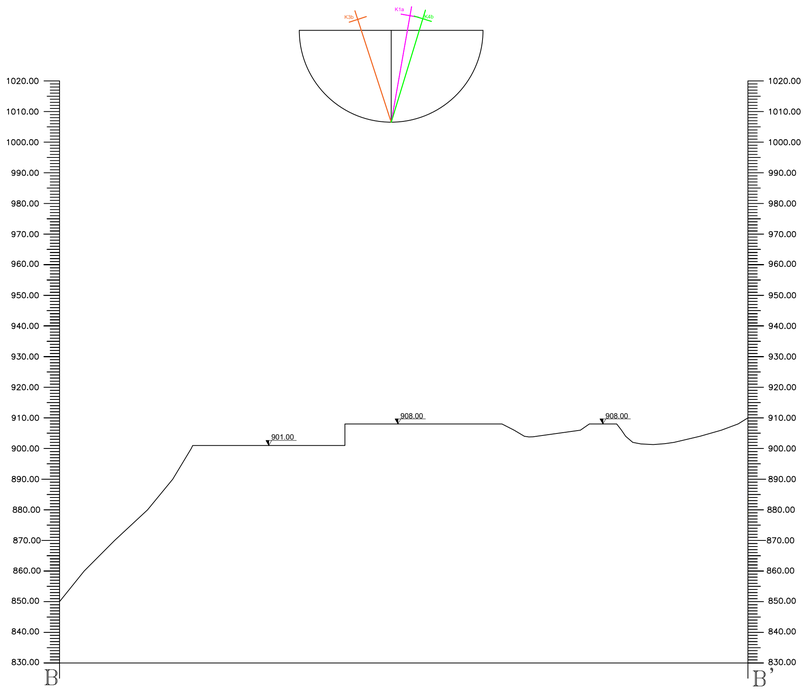

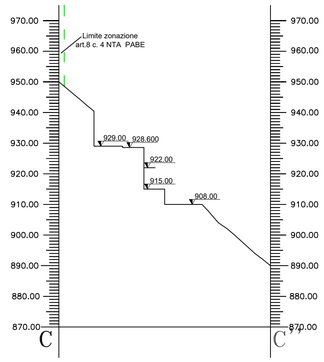

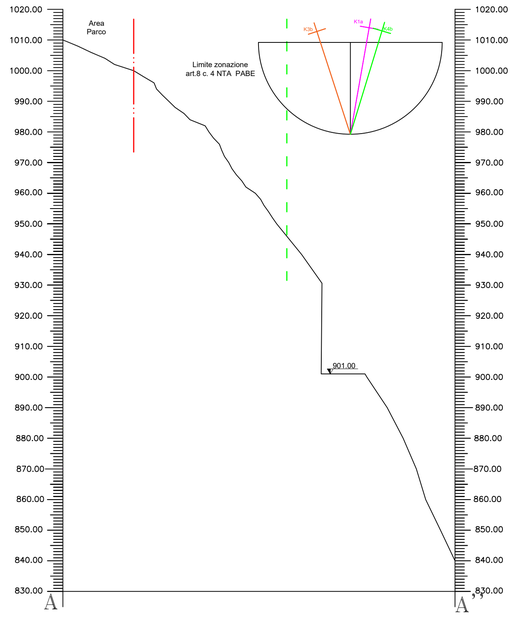

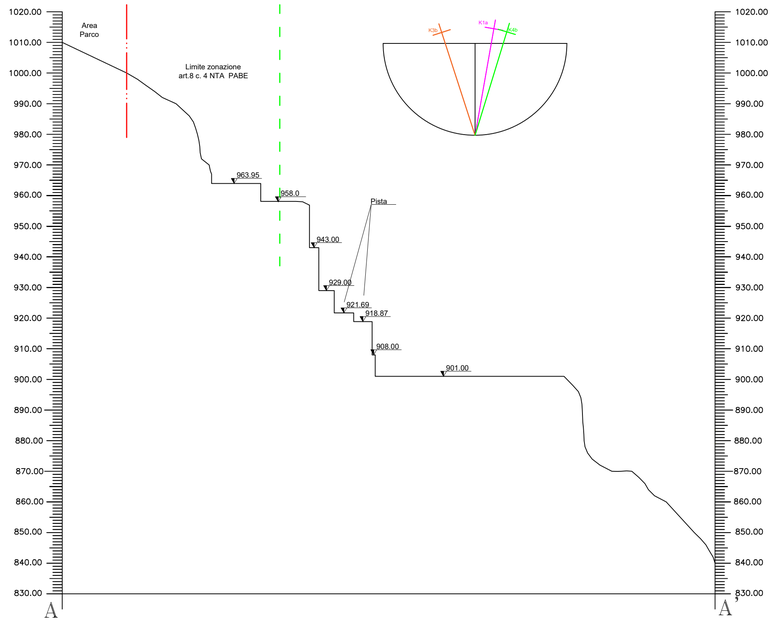

LEGENDA

SEGNI CONVENZIONALI

408.80 — Quote medie espresse in metri s.l.m.

Sezione morfologica Stato di ripristino

VECCHIO SITO DI CAVA: INTERVENTO CON RINATURALIZZAZIONE SPONTANEA: Monitoraggio dell'attecchimento di vegetazione indigena con eradicazione delle piante invasive

QUATERNARIO

Depositi temporanei di detriti artificiali, su cui costruire viabilità o piazzali di lavoro di pertinenza ai cantieri di coltivazione.

FORMAZIONI DELL' "AUTOCTONO" AUTT.

MARMI. Marmi massicci di colore variabile dal Lias inf.-medio

STUDIO DI GEOLOGIA-TECNICA
Dott. FIORENZO DUMAS
Via Codena 2 Carrara
Tel. 0585/776919

LAVORO:
Progetto di coltivazione della cava n.26 "fossa del Lupo" redatto ai sensi dell'art.17 L.R. 35/15, sita nel Bacino industriale n.2 Torano - scheda PIT/PPR n.15-PABE Comune di Carrara

TAV. : 25a

OGGETTO: STUDIO AMBIENTALE

Sezioni Geostrutturali

SCALA: 1:1000

DATA: Giugno 2025

IL GEOLOGO:

COMMITTENTE:

CAVE AMMINISTRAZIONE S.r.l.

IL LEGALE RAPPRESENTANTE: