



Attuazione dell'articolo 11 della legge 24 giugno 2009, n.77

MICROZONAZIONE SIMICA

Carta delle indagini






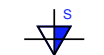
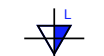






Tavola 03
scala 1:5.000

Regione Toscana
Comune di Carrara



Regione	Toscana	Data	Ottobre 2016
Comune	Carrara	Soggetto realizzatore	Geol.Andrea Piccinini Geol.Alberto Tomei con Geol.Nicolò Mantovani

INDAGINI GEOSTOSTICHE

-  sondaggio a carotaggio continuo
-  sondaggio a carotaggio continuo che interseca il substrato
-  sondaggio a distruzione di nucleo
-  sondaggio a distruzione di nucleo che interseca il substrato
-  pozzo per acqua
-  prova penetrometrica dinamica super pesante
-  prova penetrometrica dinamica leggera
-  prova penetrometrica statica con punta meccanica
-  stazione microtremore a stazione singola (HVSR)
-  prova sismica in foro tipo Dowhole
-  profilo sismico a rifrazione
-  MASW
-  area MOPS

