ALLEGATO FOTOGRAFICO STUDIO DI INCIDENZA SCHEDA PIT/PPR N° 14 – BACINI DI PISCINICCHI E PESCINA BOCCANAGLIA BASSA

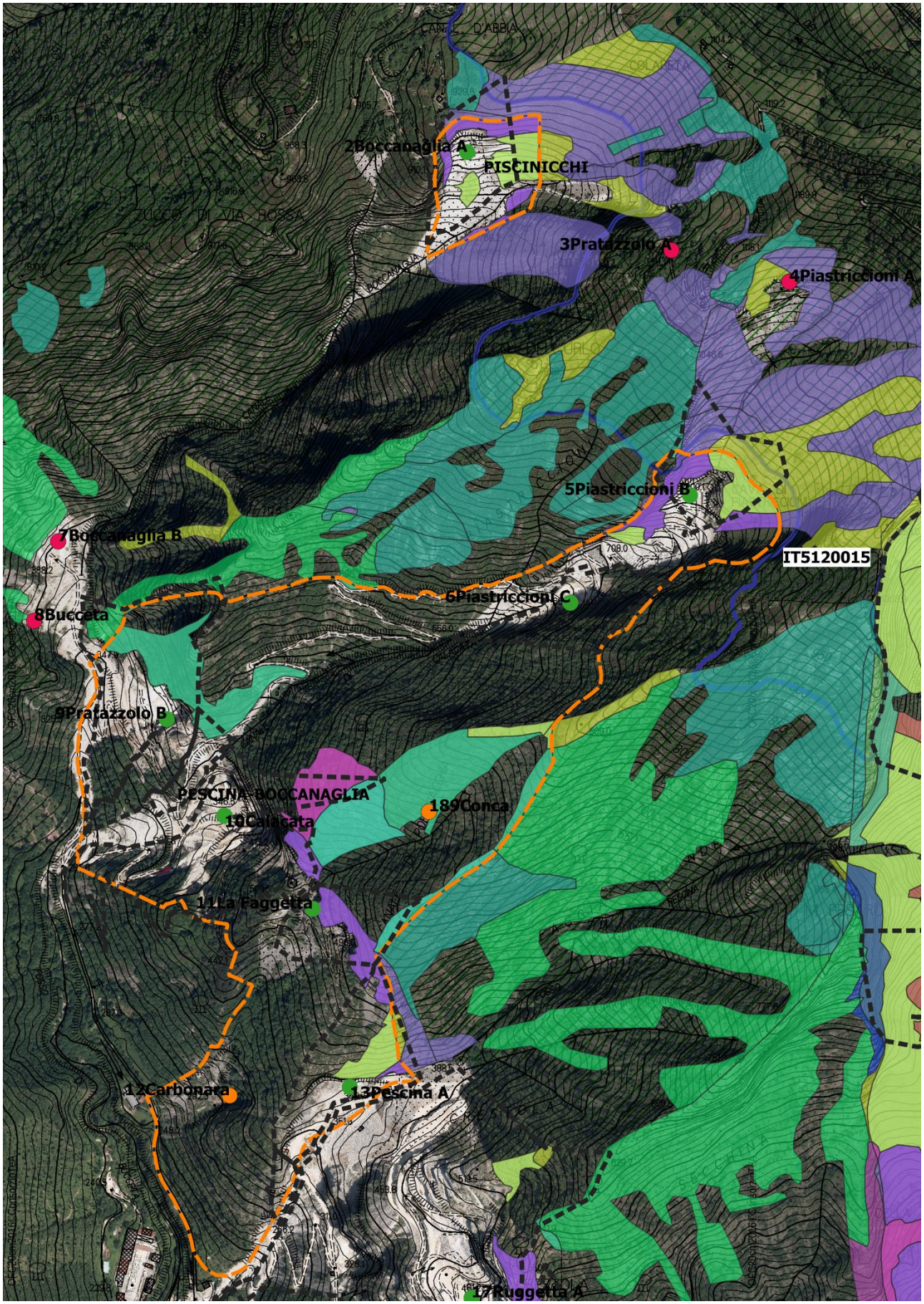

Carta degli scatti fotografici

Cave 30/06/2018
- CAVE ATTIVE
- CAVE DISMESSE
- SITI ESTRATTIVI DISMESSI
- Aree in disponibilità delle cave

bacini_estrattivi
- PESCINA-BOCCANAGLIA
- PISCINICCHI

Habitat Dir. 92/43/CE (elab. 2017)
- 4030
- 5130
- 5210
- 6210
- 6210 - 6170 - 6110* - 8210
- 8210
- 8210 - 9340
- 9340

- ZPS - Praterie primarie e secondarie delle Apuane
- ZSC M. Borla_Rocca di Tenerano

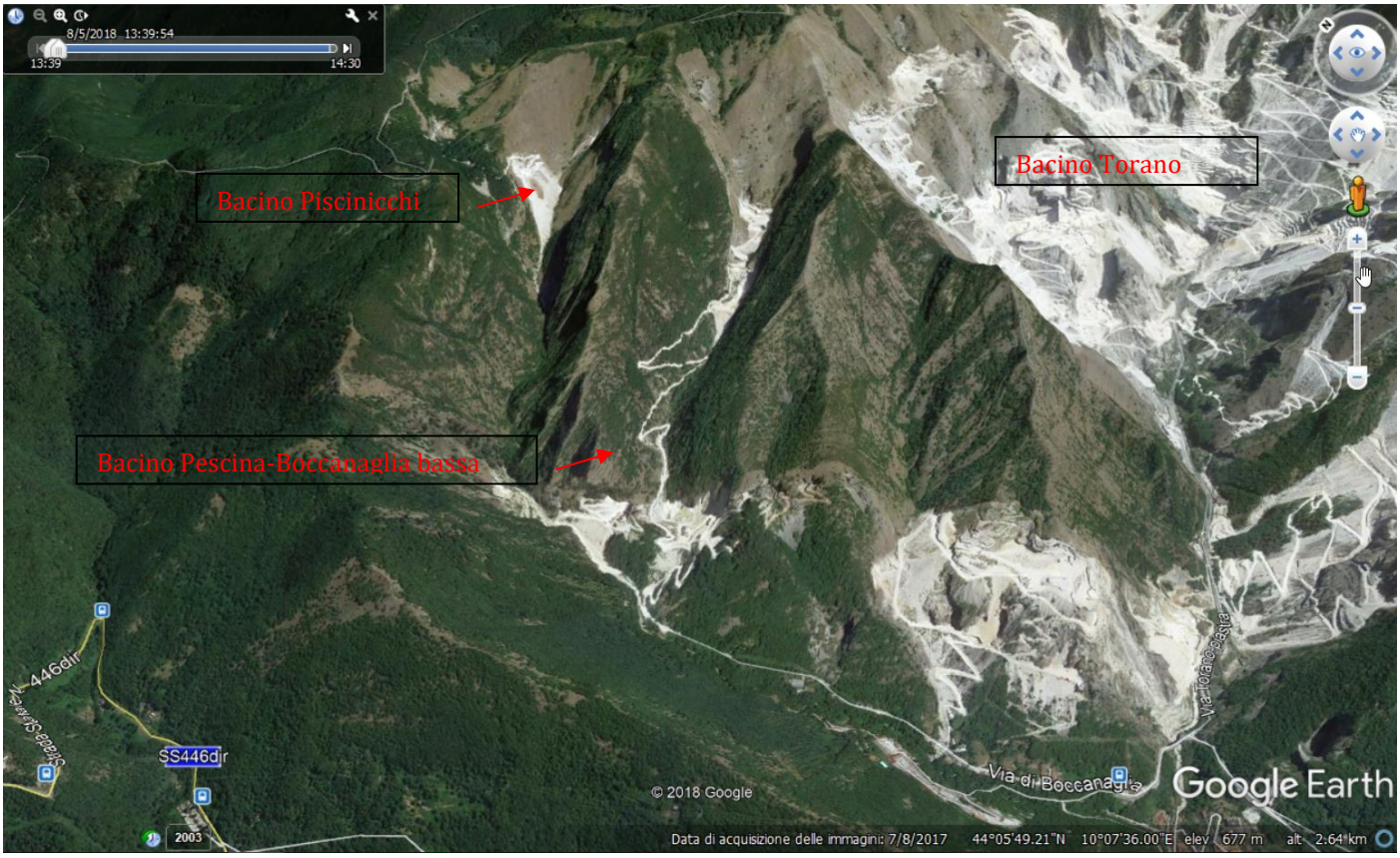

Foto 1 – Cava 5-Piastriccioni B nell'alta valle del Canale di Calacatta (o Calacaia) a monte sistema di spazi aperti a prevalenza di praterie calcifile inquadrabili nell'habitat 6210

(Foto del 12/11/2015)

Foto 2 – Cava Boccanaglia A nell'alta valle del Canale di Boccanaglia, vista da monte verso valle. In destra idrografica pareti rocciose con stazioni rupestri di leccio.

Foto 3 – Stazioni rupestri di Quercus ilex (habitat 9340) alla cava 5 – Piastriccioni B (foto 12/11/2015)

Foto 4 – Pareti strapiombanti in prossimità della cava Boccanaglia A



Foto 5 -6
–Cava n° 6 – Piastriccioni C
Si nota la parete di cui alla foto 3 con stazioni rupestri di Quercus ilex. La cava n° 6 infatti si colloca immediatamente a valle della cava n° 5 Piastriccioni B

(Foto 12/11/2015)



Foto 7-8 –
Cava 10- Calacatta
nella valle del Canale omonimo (destra idrografica)
nell'intorno habitat aperti e facies cespugliate (habitat 5130), boschi di Ostrya carpinifolia.
Sullo sfondo, a destra lo Zucco dell'Urlo; in secondo piano il crinale minore dello Zucco di Via Rossa nella ZPS Praterie primarie e secondarie delle Apuane

(Foto 12/11/2015)

Foto 9 - Il fosso di Pescina nella zona a monte della cava n° 13 - Pescina A all'interno della ZPS "Praterie I e II delle Apuane"
Foto 17/11/2015

Foto 10 - Campanula medium

Foto 11- Campanula medium

Foto 12 - Globularia incanescens

Foto 13 – Saxifraga callosa

Foto 14 - Helichrysum sp.

Foto 15 – Cistus salvifolius

Foto 16 - Praterie dell'habitat 6210 e fioritura di Lilium bulbiferum subsp. croceum

Foto 17 - Praterie dell'habitat 6210 in mosaico con ericeti dell'habitat 4030 nella porzione alta del bacino

Foto 18 – Cava Canal d'Abbia, oggi abbandonata

Foto 19 – La testata dal Canale di Boccanaglia sopra la cava n° 2 Boccanaglia A, nel bacino di Piscinicchi. Si osserva un vecchio ravaneto ossidato che occupa la parte alta dell'impluvio e si intravede, più a valle il ravaneto più recente posto sotto la cava n° 2. Si tratta in prevalenza di praterie scarsamente sviluppate con affioramenti rocciosi abbondanti e assenza di piante arbustive corrispondenti al mosaico di habitat 6210-6170-6110-8210.
A sinistra si osserva una cabina elettrica accanto a un fabbricato di servizio alle cave in abbandono.

Foto 20- Dal crinale spartiacque tra la località Macchione a nord dominato da boschi montani e rimboschimenti di conifere e l'alto versante del valle del Canale di Boccanaglia, detto Colareta, compreso nella ZSC Monte Borla - Rocca di Tenerano qui coincidente con la ZPS. Si osserva il bacino di Piscinicchi con la cava n°2 Boccanaglia A situata in sponda destra del canale di Boccanaglia, sotto una parete scoscesa occupata da formazioni rupestri di leccio. E' evidente la strada di arroccamento per l'accesso dall'alto ai piazzali di cava. Sulla destra, all'esterno del bacino, il sito estrattivo dismesso di Canal d'Abbia (cava n° 1)

Foto 21- Presso Cava n° 13 – Picchio muraiolo
Foto 17/11/2015

Foto 22 - Biancone *Circaetus gallicus* in caccia
Bacino Piscinicchi (2016)